

REALIZZAZIONE DI OPERE DI LAMINAZIONE NELL'ALTO SEVESO

CUP: B83H19000350002 – CIG: 8150878D4C

(CO-E-158)

PROGETTO DEFINITIVO

MARZO 2022

ELABORATO:

PIANO PARTICELLARE DI ESPROPRIO

REV.	DESCRIZIONE	DATA	REDAZIONE	VERIFICA
00	PRIMA EMISSIONE	MARZO 2022	G. Donghi	G. B. Peduzzi
01	RECEPIMENTO OSSERVAZIONI CONFERENZA DEI SERVIZI	OTTOBRE 2023	G. Donghi	G. B. Peduzzi

RUP

Dott. Ing. MARCO LA VEGLIA

ATI:

MANDATARIA



20133 MILANO – via Bassini, 23 – tel. 0226681264
fax 0226681553 – E-Mail: etatec@etatec.it

Prof. Ing. ALESSANDRO PAOLETTI
Dott. Ing. GIOVANNI BATTISTA PEDUZZI
Dott. Ing. STEFANO CROCI
Dott. Ing. FILIPPO MALINGENGO
Dott. Ing. VINCENZO CICCARELLI

MANDANTI

STUDIO PAOLETTI
INGEGNERI ASSOCIATI

20133 MILANO – via Bassini, 23 – tel. 0226681264
fax 0226681553 – E-Mail: studiopaoletti@etatec.it

Dott. Ing. CRISTINA GIUSEPPINA PASSONI

Studio Frati
geologia applicata

22079 VILLA GUARDIA (CO) – via Monte Grappa, 43a
Tel 3388587308 – E-Mail: frati@geologi.it

Dott. Geol. STEFANO FRATI

FABRIZIO MONZA
ARCHITETTO

20014 NERVIANO (MI) – via Ticino, 27
Tel. 0331415944 – E-Mail: studio@archimonza.it

Arch. FABRIZIO MONZA

ILARIA FRONTORI
ARCHEOLOGA

20093 COLOGNO MONZESE (MI) – via Santa Margherita, 14
Tel. 3383775512 – E-Mail: ilaria.frontori@gmail.com

Dott. ILARIA FRONTORI

INDICE

1. PREMESSA.....	1
2. CRITERI PER LA STIMA DI ASSERVIMENTO.....	2
2.1 GENERALITÀ	2
2.2 CRITERI INDENNITARI.....	2
3. STIMA DEGLI INDENNIZZI.....	4
3.1 PARTICELLE INTERESSATE.....	4
3.2 STIMA DEGLI ONERI.....	4

ALLEGATO 1: PIANO PARTICELLARE SUDDIVISO PER AREE

ALLEGATO 2: VISURE CATASTALI

Mandanti:

I

RELAZIONE PIANO PARTICELLARE D'ESPROPRIO

1. PREMESSA

Il presente piano particellare d'esproprio delle aree costituisce parte integrante del progetto per la realizzazione delle opere di laminazione nell'Alto Seveso, nei comuni di Montano Lucino, Villa Guardia, Grandate e Luisago, in provincia di Como.

Il piano è stato redatto in base alle mappe catastali e alle visure aggiornate, ricavate per via telematica dall'agenzia delle Entrate – Ufficio Provinciale di Como – Territorio Servizi Catastali. Il piano è corredato dall'elenco degli intestatari che in catasto risultano proprietari delle aree interessate dai lavori ed oggetto di asservimento temporaneo e definitivo, dall'indicazione dei dati catastali e dalle superfici interessate.

2. CRITERI PER LA STIMA DI ASSERVIMENTO

2.1 GENERALITÀ

Per la realizzazione delle opere relative al presente Progetto di Definitivo si rende necessario interessare sia aree di Enti pubblici sia aree di proprietà privata ove è previsto sia esproprio, sia servitù permanente o occupazione temporanea di cantiere delle aree necessarie per la realizzazione delle opere previste in progetto.

2.2 CRITERI INDENNITARI

I criteri legali per la determinazione delle indennità di occupazione temporanea e servitù permanente sono disciplinati dal Capo VI del titolo II del DPR 327/2001, Testo Unico dell'Espropriazione per pubblica utilità; in base a tale norma e per tradizionale giurisprudenza, le indennità di occupazione temporanea e di servitù permanente sono soggette al cosiddetto "regime binario", per il quale il criterio indennitario per le aree inedificate è regolato da una disciplina differente a seconda che si tratti di aree edificabili (a cui si applica l'articolo 37 del DPR 327/2001) ovvero di aree inedificabili (a cui si applica l'articolo 40 del DPR 327/2001).

Il sistema indennitario non è basato sull'alternativa edificatorio-agricolo, bensì sul diverso binomio edificabilità non edificabilità, in cui questo secondo termine, pur comprendendo i suoli agricoli in senso stretto, è rispetto ad essi più ampio, riguardando tutti i beni cui non possa riconoscersi il parametro dell'edificabilità. Altrimenti, stando alla classificazione del D.M. 2 aprile 1968, ad eccezione della zona E, che contrassegna le zone agricole, tutte le altre aree dovrebbero considerarsi edificabili (es. CASS 6833/2014).

Il primo criterio, quello per le aree edificabili ex art. 37 del T.U.Es, è basato sul valore venale del bene. Quando l'occupazione è finalizzata ad attuare interventi di riforma economico-sociale, l'indennità è ridotta del 25 per cento (primo comma). Nei casi in cui è stato concluso l'accordo di cessione, o quando esso non è stato concluso per fatto non imputabile all'espropriato, ovvero perché a questi è stata offerta un'indennità provvisoria che, attualizzata, risulta inferiore agli otto decimi di quella determinata in via definitiva, l'indennità è aumentata del 10 per cento (secondo comma).

Il secondo criterio, quello per le aree inedificabili ex art. 40 del T.U.Es, è basato sul valore agricolo del bene. A proposito di tale criterio, si precisa che l'articolo 40 del testo unico espropri

è stato oggetto nel 2011 di una sentenza della Corte Costituzionale che l'ha profondamente mutilato, cancellandone il secondo e il terzo comma.

Prima della sentenza 181 citata esisteva il criterio del “valore agricolo medio”, introdotto dall'articolo 16 della legge 865/1971: questo criterio è stato dichiarato incostituzionale, e deve intendersi sostituito dal criterio del valore agricolo effettivo di cui al primo comma dell'articolo 40: «Nel caso di esproprio di un'area non edificabile, l'indennità definitiva è determinata in base al criterio del valore agricolo, tenendo conto delle colture effettivamente praticate sul fondo e del valore dei manufatti edilizi legittimamente realizzati, anche in relazione all'esercizio dell'azienda agricola, senza valutare la possibile o l'effettiva utilizzazione diversa da quella agricola».

Nel caso dunque di esproprio di aree destinate ad uso agricolo, ai proprietari coltivatori diretti o imprenditori agricoli professionali spetta parimenti una indennità aggiuntiva parametrata al VAM ex art. 40.4 T.U.Es.: «4. Al proprietario coltivatore diretto o imprenditore agricolo a titolo principale spetta un'indennità aggiuntiva, determinata in misura pari al valore agricolo medio corrispondente al tipo di coltura effettivamente praticata».

3. STIMA DEGLI INDENNIZZI

3.1 PARTICELLE INTERESSATE

Ai fini della stima degli indennizzi sono state reperite le mappe catastali ottenibili dal servizio SISTER dell'Agenzia delle Entrate; il medesimo sistema è stato utilizzato per visualizzare le particelle interessate dalle opere. Dalle visure è stato desunto il proprietario del mappale e la categoria della particella. L'elenco dei mappali interessati dalle opere in progetto è riportato in allegato con la stima delle superfici interessate da esproprio, servitù permanente e servitù di cantiere. Tutte le superfici ricadono all'interno dei territori comunali di:

- Montano Lucino foglio 9 per Vasca Nord;
- Villa Guardia foglio 9 per Vasca Centro
- Villa Guardia foglio 9, Grandate foglio 5 e Luisago fogli 1 e 2 per Vasca Sud.

3.2 STIMA DEGLI ONERI

Per la stima degli oneri di esproprio si sono utilizzati i valori pubblicati da Exeo nel *"Listino dei valori immobiliari dei terreni agricoli della provincia di Como"* per l'anno 2021, dove sono riportate le quotazioni dei valori di mercato dei terreni agricoli entro un minimo e un massimo per le principali colture in ciascun comune.

Il territorio provinciale può essere diviso in sette aree geografiche omogenee, partendo da nord e scendendo verso sud:

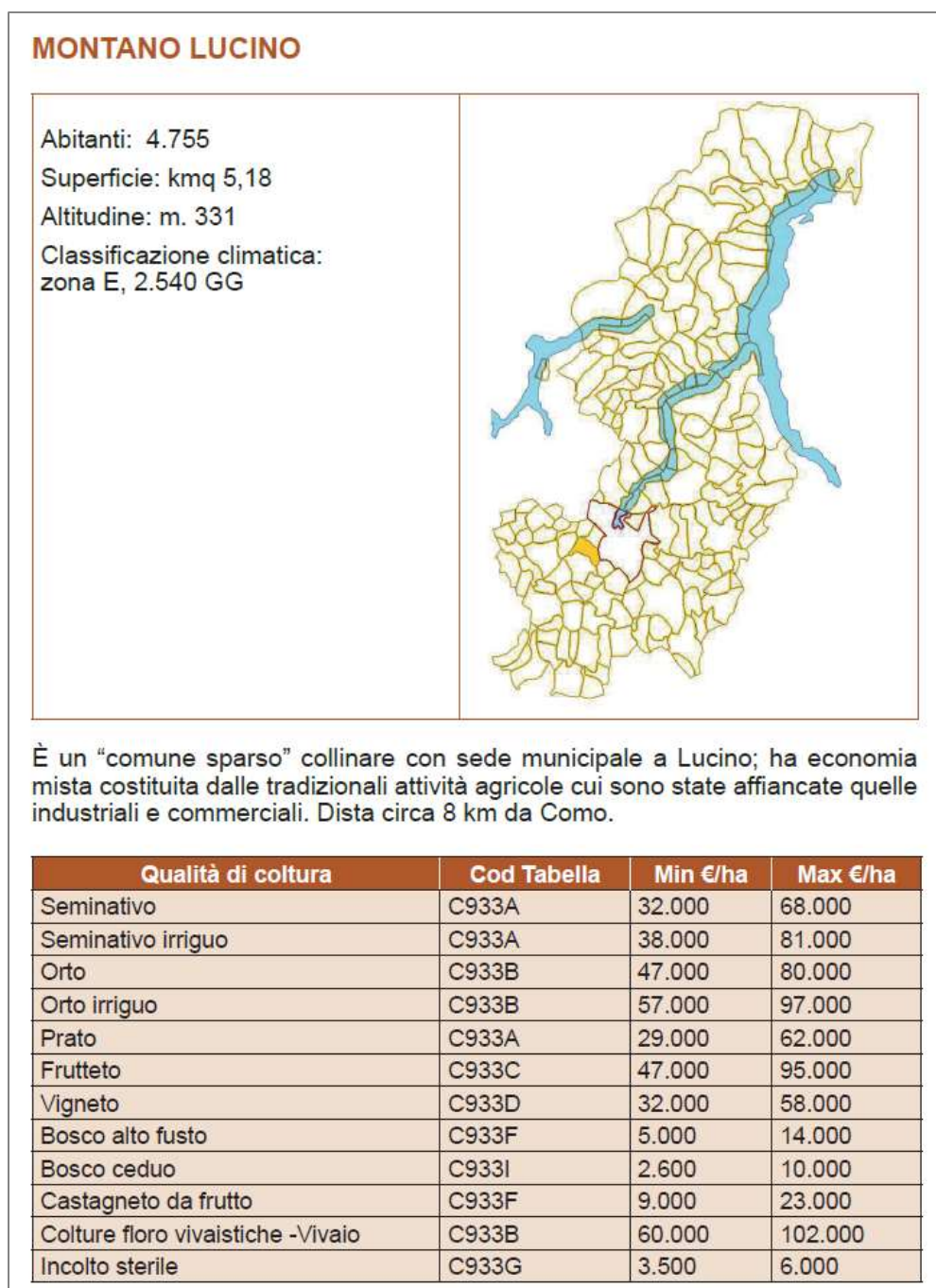
- l'Alto Lario Occidentale che comprende i comuni tra Cremia e Sorico, oltre alle valli circostanti;
- la zona della Alpi Lepontine Meridionali che comprende i comuni lariani tra Griante e San Siro oltre ai comuni comaschi del Ceresio e delle valli limitrofe (Val Cavargna e Valsolda);
- la zona Lario Intelvese che comprende tutti i comuni della Val D'Intelvi, del lago di Como tra Cernobbio e Argegno e della Tremezzina;
- l'area del triangolo Lariano che comprende la Valassina, Erba, Canzo e altri comuni costituenti l'alta Brianza comasca, Valbrona ed i comuni lariani tra Blevio e Bellagio;
- la zona di Como e dintorni che si sviluppa nella cintura dei Comuni confinanti col capoluogo;
- l'area dell'Olgiatese che comprende i comuni della bassa provincia e i paesi a ridosso del

confine con il distretto di Mendrisio e la provincia di Varese, con comuni 'vicini' alla Brianza;

- la bassa Brianza Comasca, che è parte della regione brianzola e che comprende Cantù e Mariano Comense, i due centri più popolosi dopo il capoluogo.

Si riportano in seguito le tabelle relative ai comuni i cui territori sono interessati dalle opere.

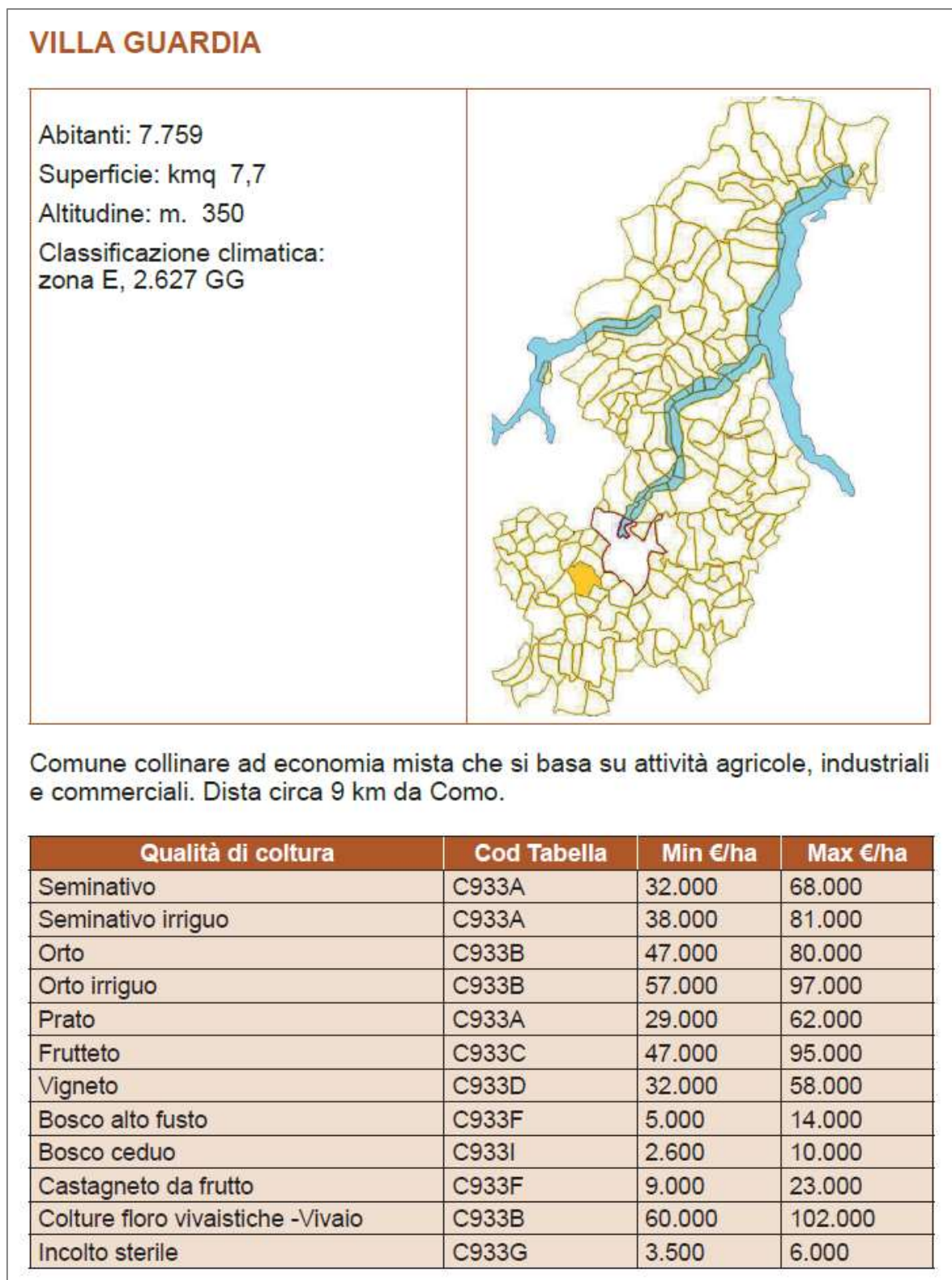
Figura 1 - valori Exeo per Montano Lucino



Mandanti:

5

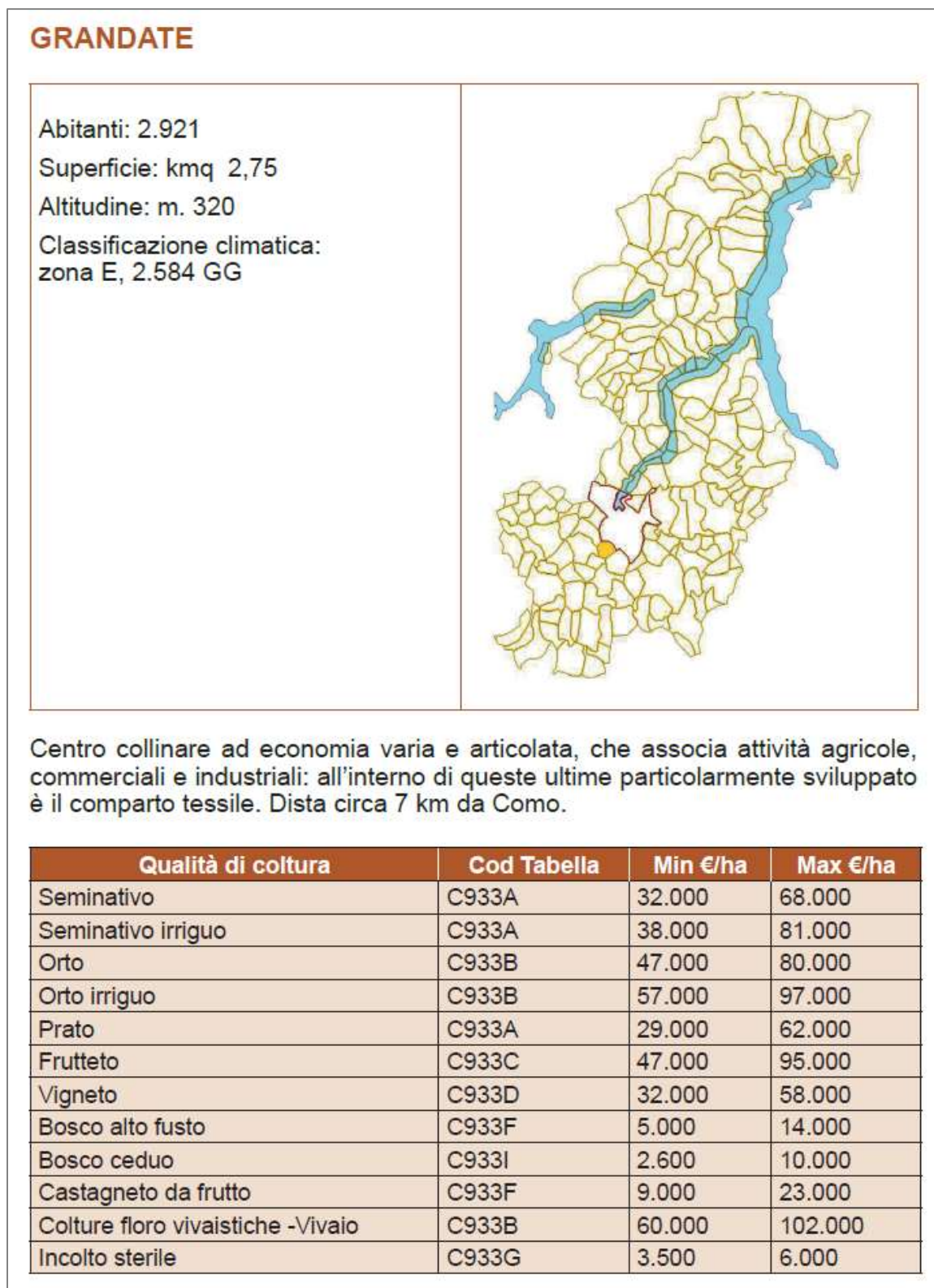
Figura 2 - valori Exco per Villa Guardia



Mandanti:

6

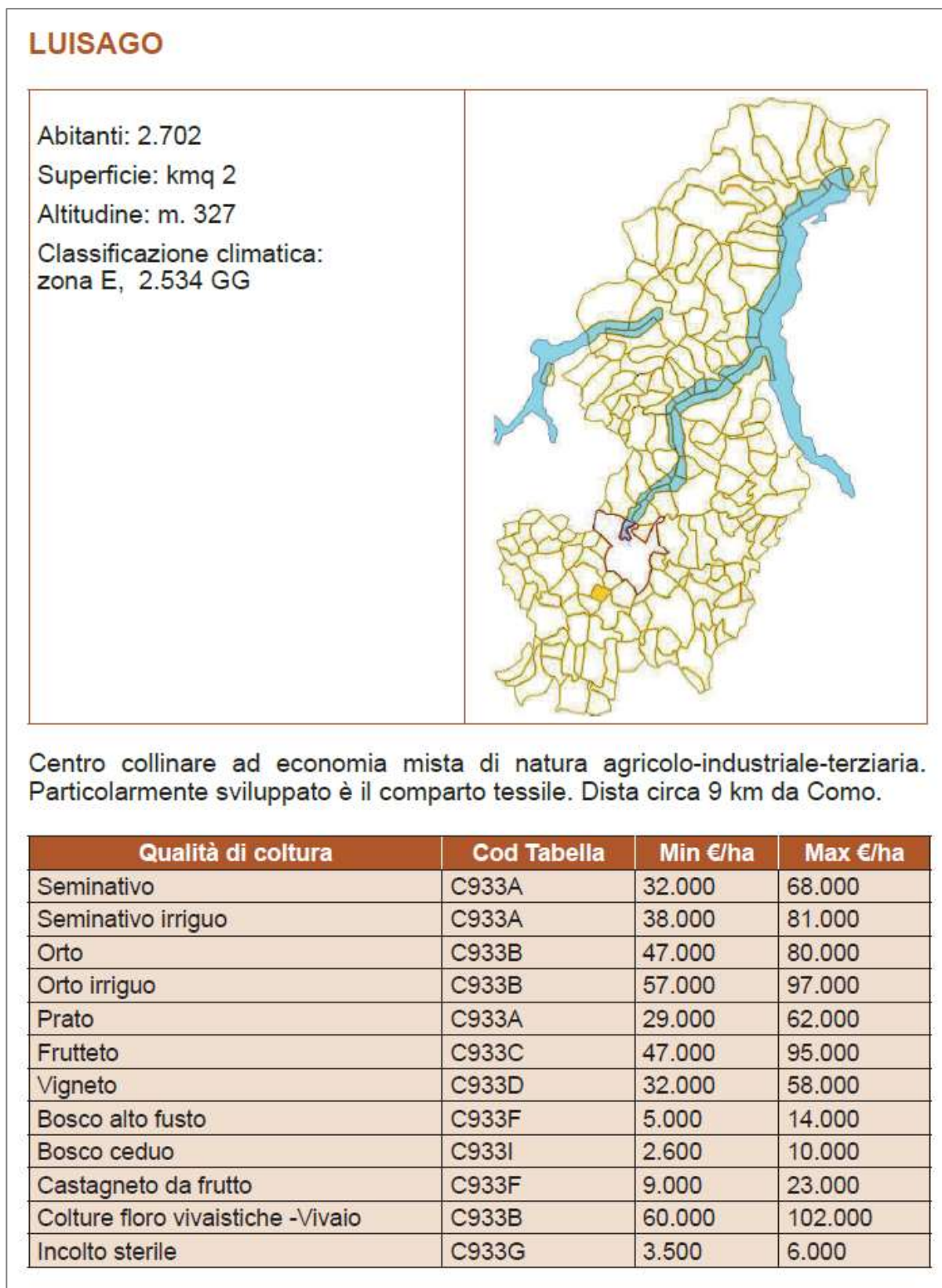
Figura 3 - valori Exeo per Grandate



Mandanti:

7

Figura 4 - valori Exeo per Luisago



Mandanti:

8

Trattandosi di terreni pressoché pianeggianti e di buona qualità, si è considerato il valore maggiore del range riportato da Exeo.

In allegato, oltre all'individuazione delle superfici soggette ai diversi regimi sono riportate le stime di indennizzo basate sul valore di mercato dei terreni.

Si specifica inoltre che per quanto riguarda le aree adibite a occupazione temporanea di cantiere, l'indennizzo viene calcolato come 1/12 del valore di esproprio.

Nel caso specifico di Vasca Centro, essendo un'area già soggetta ad allagamento, viene calcolato l'indennizzo dell'area come servitù di allagamento. L'indennità prevista è determinata in misura non inferiore a un terzo dell'indennità spettante per la medesima area ai sensi della normativa vigente in materia di espropriazione del diritto di proprietà e in conformità ai criteri previsti.

Laddove si prevede l'esproprio o l'occupazione temporanea di cantiere, si è inoltre calcolata l'indennità aggiuntiva per il coltivatore diretto, ovvero l'indennità per la mancata fruizione futura in termini produttivi di tali terreni, pari alla superficie espropriata per il Valore Agricolo Medio della stessa in caso di esproprio, mentre per l'occupazione temporanea l'indennizzo è dato dal prodotto della superficie moltiplicato per 1/12 del valore del V.A.M.


Il valore agricolo medio (V.A.M.) della provincia di Como considerato è quello dell'ultima versione disponibile, pubblicato per l'anno 2018 dall'Agenzia delle Entrate, riportato in Figura 5.

I Comuni coinvolti dalla realizzazione delle opere ricadono nella Regione Agraria N° 6.

Poiché il V.A.M. presenta un valore superiore rispetto ai massimi valori riportati da EXEO per ogni categoria, si è optato per la maggiorazione degli stessi, applicando un incremento del 35% sui valori d'esproprio.

Per quanto riguarda invece le aree soggette a servitù di allagamento (Vasca Centro), non si prevede alcun indennizzo destinato al coltivatore diretto, in quanto con l'opera prevista non si assisterà ad un incremento della frequenza di allagamento dell'area e dei battenti idrici che si verificheranno sulla stessa, rendendo la situazione dei terreni inalterata rispetto allo stato attuale e permettendone quindi la coltivazione.

Figura 5 - valori V.A.M. Agenzia delle Entrate



Ufficio del territorio di COMO

Data: 26/11/2019

Ora: 11.15.09

Valori Agricoli Medi della provincia

Annualità 2018

Dati Pronunciamento Commissione Provinciale

Pubblicazione sul BUR

n.- del -

n.11 del 14/03/2018

REGIONE AGRARIA N°: 5

REGIONE AGRARIA N.8 SUL B.U.R.L.

Comuni di: ASSO, CAGLIO, CANZO, CASLINO D'ERBA, PONTE LAMBRO, REZZAGO, SORMANO, VALBRONA

REGIONE AGRARIA N°: 6

REGIONE AGRARIA N. 9 SUL B.U.R.L.

Comuni di: COMO, ALBIOLO, APPIANO GENTILE, BEREGAZZO CON FIGLIARO, BINAGO, BIZZARONE, CAGNO, CASNATE CON BERNATE, CASSINA RIZZARDI, CASTELNUOVO BOZZENTE, CAVALLASCA, CERMENATE, DREZZO, FALOPPIO, FINO MORNASCO, GIRONICO, GRANDATE, LASNIGO, LIPOMO, LUISAGO, LURATE CACCIVIO, MONTANO LUCINO, MONTORFANO, OLGiate COMASCO, OLTRONA DI SAN MAMETTE, PARE', RODERO, RONAGO, SAN FERMO DELLA BATTAGLIA, SOLBIATE, UGGIATE-TREVANO, VALMOREA, VERTEMATE CON MINOPRIO, VILLA GUARDIA, COLVERDE

COLTURA	Valore Agricolo (Euro/Ha)	Sup. > 5%	Coltura più redditizia	Informazioni aggiuntive	Valore Agricolo (Euro/Ha)	Sup. > 5%	Coltura più redditizia	Informazioni aggiuntive
BOSCO CEDUO	16100,00				26200,00			
BOSCO D'ALTO FUSTO	16700,00				24300,00			
CASTAGNETO DA FRUTTO	5200,00				10300,00			
FRUTTETO	82500,00				82500,00			
INCOLTO PRODUTTIVO	2200,00				9400,00			
ORTO	82500,00				82500,00			
PASCOLO	2200,00							
PRATO	49200,00				75400,00			
SEMINATIVO	61100,00	SI	SI		77800,00	SI	SI	
ULIVETO	43900,00							

Per i terreni condotti da Aziende Agricole oltre l'indennità sopra citata è stato previsto il riconoscimento dei frutti pendenti (in caso i lavori abbiano inizio in una stagione in cui non sia stato ancora effettuato il raccolto). Tali indennità, data la sostanziale omogeneità delle coltivazioni ai prezzi di mercato attuali, sono state poste pari a 0,25 /m².

I terreni a cui applicare entrambe le indennità sono quelli per cui risulta attivo un contratto di conduzione (o la proprietà dei terreni in conduzione) e per cui si è verificato l'utilizzo agricolo. Ulteriori approfondimenti verranno condotti in fase di progettazione esecutiva.

Per quanto concerne i boschi, invece, l'indennità per il soprassuolo costituito dal legname ricavabile dal taglio dell'intero bosco è pari a 1,50/m².

In base alle attuali conoscenze non si sono previste somme già dedicate a compensare eventuali danni rilevanti ad Aziende Agricole per interessamento di una porzione rilevante di terreni condotti.

Mandanti:

10

Milano, marzo 2022

I PROFESSIONISTI INCARICATI

Dott. Ing. Giovanni Battista Peduzzi

HA COLLABORATO

Dott. Ing. Greta Donghi

Mandanti:

11

ALLEGATO 1: PIANO PARTICELLARE SUDDIVISO PER AREE

1.1: VASCA NORD

1.2: VASCA CENTRO

1.3: VASCA SUD

ALLEGATO 1.1:
VASCA NORD

VASCA NORD																								
	DATI CATASTALI											VALORE VENALE (€/mq)	VAM	AREA DA ESPROPRIARE		INDENNITA' AGGIUNTIVA COLTIVATORE DIRETTO		AREA DA OCCUPARE TEMPORANEAMENTO		AREE DI SERVITU' DI ALLAGAMENTO		INDENNITA' FRUTTI PENDENTI/SOPRASSUOLO		
PROPRIETARI	COMUNE	FOGLIO	PARTICELLA	QUALITA'	CLASSE/ CATEGORIA	ha a ca	ha	are	ca	REDDITO DOMINICALE (€)	REDDITO AGRARIO (€)			SUPERFICIE (mq)	INDENNITA' (€)	SUPERFICIE (mq)	INDENNITA' (€)	SUPERFICIE (mq)	INDENNITA' (€) 1/12 valore esproprio	SUPERFICIE (mq)	INDENNITA' (€) 1/3 valore esproprio	SUPERFICIE (mq)	PREZZO UNITARIO (€)	INDENNITA' (€)
SOCIETA' AGRICOLA LAZZAGO S.R.L. con sede in COMO proprietà per 1/1 C.F. 03423100159	Montano Lucino	9	2736	SEMIN ARBOR	1	10070	1	0	70	54.61	36.41	9.18	7.78	7995	73394.10	10070	63546.39	2075	1587.38	0	0.00	10070	0.25	2517.5
SOCIETA' AGRICOLA LAZZAGO S.R.L. con sede in COMO proprietà per 1/1 C.F. 03423100159	Montano Lucino	9	2799	SEMINATIVO	3	1180	0	11	80	3.66	3.35	9.18	7.78	1130	10373.40	1180	8823.82	50	38.25	0	0.00	1180	0.25	295
SOCIETA' AGRICOLA LAZZAGO S.R.L. con sede in COMO proprietà per 1/1 C.F. 03423100159	Montano Lucino	9	2763	SEMINATIVO	3	4740	0	47	40	14.69	13.46	9.18	7.78	3900	35802.00	4740	30886.60	840	642.60	0	0.00	4740	0.25	1185
PROVINCIA DI COMO con sede in COMO proprietà per 1/1 C.F. 80004650133	Montano Lucino	9	2765	PRATO IRRIG	U	100	0	1	0	0.83	0.52	8.37	7.54	0	0.00	100	62.83	100	69.75	0	0.00	100	0.25	25
SOCIETA' AGRICOLA LAZZAGO S.R.L. con sede in COMO proprietà per 1/1 C.F. 03423100159	Montano Lucino	9	2760	SEMIN ARBOR	1	105	0	1	5	0.57	0.38	9.18	7.78	105	963.90	105	816.90	0	0.00	0	0.00	105.00	0.25	26.25
SOCIETA' AGRICOLA LAZZAGO S.R.L. con sede in COMO proprietà per 1/1 C.F. 03423100159	Montano Lucino	9	2761	PRATO IRRIG	U	300	0	3	0	2.48	1.55	8.37	7.54	300	2511.00	300	2262.00	0	0.00	0	0.00	300	0.25	75.00
				SEMINATIVO	3	3765	0	37	65	11.67	10.69	9.18	7.78	3765	34562.70	3765	29291.70	0	0.00	0	0.00	3765	0.25	941.25
SOCIETA' AGRICOLA LAZZAGO S.R.L. con sede in COMO proprietà per 1/1 C.F. 03423100159	Montano Lucino	9	2769	PRATO IRRIG	U	191	0	1	91	1.58	0.99	8.37	7.54	7	60.33	191	1555.62	184	128.20	0	0.00	191	0.25	47.75
				SEMINATIVO	3	74	0	0	74	0.23	0.21	9.18	7.78	3	25.63	74	621.89	71	54.47	0	0.00	74	0.25	18.50
SOCIETA' AGRICOLA LAZZAGO S.R.L. con sede in COMO proprietà per 1/1 C.F. 03423100159	Montano Lucino	9	2766	PRATO IRRIG	U	388	0	3	88	3.21	2.00	8.37	7.54	162	1353.15	388	1361	226	157.87	0	0.00	388	0.25	97.00
				SEMINATIVO	3	452	0	4	52	1.40	1.28	9.18	7.78	188	1728.90	452	1636	264	201.71	0	0.00	452	0.25	113.00
SOCIETA' AGRICOLA LAZZAGO S.R.L. con sede in COMO proprietà per 1/1 C.F. 03423100159	Montano Lucino	9	2594	PRATO IRRIG	U	1960	0	19	60	16.20	10.12	8.37	7.54	1936	16207.55	1960	14793.24	23.61	16.47	0	0.00	1960	0.25	490.00
				SEMINATIVO	3	9115	0	91	15	28.25	25.89	9.18	7.78	9005	82667.56	9115	70985.90	109.82	84.01	0	0.00	9115	0.25	2278.75
SOCIETA' AGRICOLA LAZZAGO S.R.L. con sede in COMO proprietà per 1/1 C.F. 03423100159	Montano Lucino	9	358	SEMINATIVO	3	3410	0	34	10	10.57	9.69	9.18	7.78	3410	31303.80	3410	26529.80	0	0.00	0	0.00	3410	0.25	852.50
SOCIETA' AGRICOLA LAZZAGO S.R.L. con sede in COMO proprietà per 1/1 C.F. 03423100159	Montano Lucino	9	389	SEMINATIVO	3	270	0	2	70	0.84	0.77	9.18	7.78	270	2478.60	270	2100.60	0	0.00	0	0.00	270	0.25	67.50
SOCIETA' AGRICOLA LAZZAGO S.R.L. con sede in COMO proprietà per 1/1 C.F. 03423100159	Montano Lucino	9	120	BOSCO ALTO	2	1710	0	17	10	2.65	0.35	1.89	2.43	1710	3231.90	0	0.00	0	0.00	0	0.00	1710	1.50	2565.00
SALA MARIA proprietà per 1/1 C.F. SLAMRA44D63E735K	Montano Lucino	9	742	BOSCO CEDUO	3	220	0	2	20	0.28	0.06	1.35	2.62	220	297	0	0	0	0.00	0	0	220	1.5	330.00
SALA PIERA proprietà per 1/1 C.F. SLAPRI46A54E735S	Montano Lucino	9	892	BOSCO CEDUO	3	175	0	1	75	0.23	0.05	1.35	2.62	175	236.25	0	0.00	0	0.00	0	0.00	175	1.5	262.5
PIO ISTITUTO DEI FIGLI DELLA PROVVIDENZA con sede in MILANO ptoprietà per 1/1 C.F. 03183870157	Montano Lucino	9	130	PRATO	2	2900	0	29	0	16.47	13.48	8.37	7.54	900	7533.00	0	0.00	0	0.00	0	0.00	900	1.5	1350
SOCIETA' AGRICOLA LAZZAGO S.R.L. con sede in COMO proprietà per 1/1 C.F. 03423100159	Montano Lucino	9	2741	PRATO IRRIG	U	2722	0	27	22	22.49	14.06	8.37	7.54	2722	22783.14	2722	20523.88	0	0.00	0	0.00	2722.00	0.25	680.5
				SEMINATIVO	3	12803	1	28	3	39.67	36.37	9.18	7.78	12803	117531.54	12803	99607.34	0	0.00	0	0.00	12803.00	0.25	3200.75
PROVINCIA DI COMO con sede in COMO proprietà per 1/1 C.F. 80004650133	Montano Lucino	9	2744	PRATO	1	675	0	6	75	4.53	3.49	8.37	7.54	675	5649.75	675	5089.50	0	0.00	0	0.00	675	0.25	168.75

SALA AGNESE proprietà per 1/4 C.F. SLAGNS50P55E200I SALA LUIGIA proprietà per 1/4 C.F. SLALGU53M48F427E SALA MARIA proprietà per 1/4 C.F. SLAMRA47L48E200T SALA STEFANIA proprietà per 1/4 C.F. SLASFN54T45F427T	Montano Lucino	9	891	BOSCO CEDUO	3	230	0	2	30	0.30	0.06	1.35	2.62	230	310.50	0	0.00	0	0.00	0	0.00	230	1.5	345.00
PROVINCIA DI COMO con sede in COMO proprietà per 1/1 C.F. 80004650133	Montano Lucino	9	2767	PRATO IRRIG	U	155	0	1	55	1.28	0.80	8.37	7.54	0	0.00	155	97.39	155	108.11	0	0.00	155	0.25	38.75
PROVINCIA DI COMO con sede in COMO proprietà per 1/1 C.F. 80004650133	Montano Lucino	9	2768	PRATO IRRIG	U	75	0	0	75	0.62	0.39	8.37	7.54	0	0.00	75	47.13	75	52.31	0	0.00	75	0.25	18.75
PROVINCIA DI COMO con sede in COMO proprietà per 1/1 C.F. 80004650133	Montano Lucino	9	2770	PRATO IRRIG	U	165	0	1	65	1.36	0.85	8.37	7.54	0	0.00	165	103.68	165	115.09	0	0.00	165	0.25	41.25
PROVINCIA DI COMO con sede in COMO proprietà per 1/1 C.F. 80004650133	Montano Lucino	9	2771	PRATO IRRIG	U	75	0	0	75	0.62	0.39	8.37	7.54	0	0.00	75	47.13	75	52.31	0	0.00	75	0.25	18.75
PROVINCIA DI COMO con sede in COMO proprietà per 1/1 C.F. 80004650133	Montano Lucino	9	2740	SEMIN ARBOR	1	700	0	7	0	3.80	2.53	9.18	7.78	0	0.00	700	453.83	700	535.50	0	0.00	700.00	0.25	175
PROVINCIA DI COMO con sede in COMO proprietà per 1/1 C.F. 80004650133	Montano Lucino	9	2800	PRATO	1	30	0	0	30	0.20	0.15	8.37	7.54	0	0.00	30	18.85	30	20.93	0	0.00	30	0.25	7.5

ALLEGATO 1.2:
VASCA CENTRO

VASCA CENTRO

	DATI CATASTALI											VALORE VENALE (€/mq)	VAM	AREA DA ESPROPRIARE		INDENNITA' AGGIUNTIVA COLTIVATORE DIRETTO		AREA DA OCCUPARE TEMPORANEAMENTO		AREE DI SERVITU' DI ALLAGAMENTO		INDENNITA' FRUTTI PENDENTI/SOPRASSUOLO		
PROPRIETARI	COMUNE	FOGLIO	PARTICELLA	QUALITA'	CLASSE/ CATEGORIA	ha a ca	ha	are	ca	REDDITO DOMINICAL E (€)	REDDITO AGRARIO (€)			SUPERFICIE (mq)	INDENNITA' (€)	SUPERFICIE (mq)	INDENNITA' (€)	SUPERFICIE (mq)	INDENNITA' (€) 1/12 valore esproprio	SUPERFICIE (mq)	INDENNITA' (€) 1/3 valore esproprio	SUPERFICIE (mq)	PREZZO UNITARIO (€)	INDENNITA' (€)
TADDEO CARLO GIOVANNI proprietà per 1000/1000 C.F. TDDCLG38A09L956V	Villa Guardia	9	758	SEMINATIVO	1	740	0	7	40	4.20	3.44	9.18	7.78	215	1973.70	215.00	1672.70	0	0.00	525	1606.50	740	0.25	185.00
TADDEO CARLO GIOVANNI proprietà per 1000/1000 C.F. TDDCLG38A09L956V	Villa Guardia	9	760	SEMIN ARBOR	1	840	0	8	40	5.21	3.90	9.18	7.78	225	2065.50	225.00	1750.50	0	0.00	615	1881.90	840	0.25	210.00
BELLONI TIZIANA proprietà per 12/18 C.F. BLLTZN52D53E753H CERUTI ANDREA proprietà per 2/18 C.F. CRTNDR89H18C933P CERUTI UGO proprietà per 2/18 C.F. CRTGUO77H20C933T CERUTI VERA proprietà per 2/18 C.F. CRTVRE74S67C933C	Villa Guardia	9	1642	SEMIN ARBOR	1	1570	0	15	70	9.73	7.30	9.18	7.78	400	3672.00	400.00	3112.00	0	0.00	1170	3580.20	1570	0.25	392.50
BELLONI TIZIANA proprietà per 12/18 C.F. BLLTZN52D53E753H CERUTI ANDREA proprietà per 2/18 C.F. CRTNDR89H18C933P CERUTI UGO proprietà per 2/18 C.F. CRTGUO77H20C933T CERUTI VERA proprietà per 2/18 C.F. CRTVRE74S67C933C	Villa Guardia	9	1638	SEMINATIVO	1	1920	0	19	20	10.91	8.92	9.18	7.78	350	3213.00	350.00	2723.00	0	0.00	1570	4804.20	1920	0.25	480.00
TADDEO CARLO GIOVANNI proprietà per 1000/1000 C.F. TDDCLG38A09L956V	Villa Guardia	9	1639	SEMINATIVO	1	3490	0	34	90	19.83	16.22	9.18	7.78	380	3488.40	380.00	2956.40	0	0.00	3110	9516.60	3490	0.25	872.50
COMETTI CAMILLA proprietà per 4/16 C.F. CMTCLL18B54L244V COMETTI CARDUCCI proprietà per 4/16 CORTI BRUNA proprietà per 4/16 C.F. CRTBRN39C42L956K CORTI GIANCARLO proprietà per 1/16 C.F. CRTGCR50E14L956S CORTI MARIA proprietà per 1/16 CORTI ROSA proprietà per 1/16 CORTI VITTORIO proprietà per 1/6 C.F. CRTVTR32E07L956T	Villa Guardia	9	3588	SEMINATIVO	1	2900	0	29	0	16.47	13.48	9.18	7.78	747	6857.46	747.00	5811.66	0	0.00	2153	6588.18	2900	0.25	725.00
BESSEGHINI MARIA ASSUNTA proprietà per 1/1 BSSMSS48T57L956V	Villa Guardia	9	3589	SEMINATIVO	1	1100	0	11	0	6.25	5.11	9.18	7.78	70	642.60	70.00	544.60	0	0.00	1030	3151.80	1100	0.25	275.00

CAPITANI LORENZO proprietà per 1/2 C.F. CPTLNZ67R28L956L CAPITANI ROBERTO proprietà per 1/2 C.F. CPTRRT70E06C933W	Villa Guardia	9	3590	SEMINATIVO	1	560	0	5	60	3.18	2.60	9.18	7.78	260	2386.80	260.00	2022.80	0	0.00	300	918.00	560	0.25	140.00
RIVA ANGELO proprietà per 1/2 C.F. RVINGL53H16F017E RIVA UGO proprietà per 1/2 C.F. RVIGUO64C17F017U	Villa Guardia	9	767	SEMIN ARBOR	2	3900	0	39	0	18.13	18.13	9.18	7.78	2750	25245.00	2750.00	21395.00	0	0.00	1150	3519.00	3900	0.25	975.00
RIVA ANGELO proprietà per 1/2 C.F. RVINGL53H16F017E RIVA UGO proprietà per 1/2 C.F. RVIGUO64C17F017U	Villa Guardia	9	6043	SEMINATIVO	1	4390	0	43	90	24.94	20.41	9.18	7.78	2330	21389.40	2910.00	18503.43	580	443.70	1480	4528.80	2910.00	0.25	727.50
ATENA S.R.L. con sede in VILLA GUARDIA proprietà per 1/1 C.F. 01831470131	Villa Guardia	9	6062	SEMIN ARBOR	1	360	0	3	60	2.23	1.67	9.18	7.78	360	3304.80	360.00	2800.80	0	0.00	0	0.00	360.00	0.25	90.00
PERACCA ADRIANO proprietà per 1/4 PRCDRN66A11C933B RIZZI GELSOMINA proprietà per 3/4 RZZGSM42E63L084S	Villa Guardia	9	6065	SEMIN ARBOR	1	60	0	0	60	0.37	0.28	9.18	7.78	60	550.80	60.00	466.80	0	0.00	0	0.00	60.00	0.25	15.00
RIVA ANGELO proprietà per 1/2 C.F. RVINGL53H16F017E RIVA UGO proprietà per 1/2 C.F. RVIGUO64C17F017U	Villa Guardia	9	6042	SEMINATIVO	1	200	0	2	0	1.14	0.93	9.18	7.78	107	982.26	107.00	832.46	0	0.00	0	0.00	107.00	0.25	26.75
BUTTI MARIA proprietà per 17/200 in regime di comunione dei beni C.F. BTTMRA54M50C933X CONTI EDMEA proprietà per 10/375 C.F. CNTDME46M41C933X FERTONANI FLAVIO PIETRO PAOLO proprietà per 17/200 in regime di comunione dei beni C.F. FRTFVP55H29A470T PANIZZA ELENA proprietà per 8/100 in regime di comunione dei beni C.F. PNZLNE40D42C299G PORRO GIANCARLO proprietà per 17/100 C.F. PRRGCR43M09C933K PORRO MASSIMO proprietà per 17/300 C.F. PRRMSM59P03Z133B PORRO OTTAVIO proprietà per 17/300 C.F. PRRTTV62S23C933X PORRO PIETRO proprietà per 17/300 C.F. PRRPTR67B04C933I RATTI CARLO proprietà per 4/375 C.F. RTTCRL86L04C933D RATTI CATERINA proprietà per 4/375 C.F. RTTCRN83A45C933H RATTI ENRICA proprietà per 4/375 C.F. RTTRCE77C47C933U RATTI GIOVANNI PAOLO proprietà per 4/375 C.F. RTTGNN78S04C933D RATTI MARIA proprietà per 4/375 C.F. RTTMRA75D52F205T RATTI PIERLUIGI proprietà per 8/100 in regime di comunione dei beni C.F. RTTPLG40D14C933V ZERBONI PAOLO proprietà per 17/100 C.F. ZRBPLA43A02L682m	Villa Guardia	9	6055	SEMINATIVO	1	2050	0	20	50	11.65	9.53	9.18	7.78	1965	18038.70	2050.00	15342.81	85	65.03	0	0.00	2050.00	0.25	512.50

CARTOCCI DUILIO proprietà per 1/3 CRTDLU60L06C933A CARTOCCI FABRIZIO proprietà per 1/3 CRTFRZ65A11C933Z CARTOCCI GILBERTO proprietà per 1/3 CRTGBR59D07C933I	Villa Guardia	9	6049	PRATO	2	2320	0	23	20	13.18	10.78	8.37	7.54	1778	14877.68	1778	13402.35	0	0.00	543	1513.58	2320	0.25	580.00
BRADANINI ALESSANDRO proprietà per 1/3 BRDLSN78M27C933Z BRADANINI CINZIA proprietà per 1/3 BRDCNZ73R69C933D ORTELLI RITA proprietà per 1/3 RTLRTI44D60C933A	Villa Guardia	9	6047	PRATO	2	8280	0	82	80	47.04	38.49	8.37	7.54	3160	26449.20	3160	23826.40	0	0.00	5120	14284.80	8280	0.25	2070.00
PERACCA ADRIANO proprietà per 1/4 PRCDRN66A11C933B RIZZI GELSOMINA proprietà per 3/4 RZZGSM42E63L084S	Villa Guardia	9	6066	SEMIN ARBOR	1	960	0	9	60	5.95	4.46	9.18	7.78	55	504.90	55	427.90	0	0.00	0	0.00	55	0.25	13.75
BRADANINI ALESSANDRO proprietà per 1/3 BRDLSN78M27C933Z BRADANINI CINZIA proprietà per 1/3 BRDCNZ73R69C933D ORTELLI RITA proprietà per 1/3 RTLRTI44D60C933A	Villa Guardia	9	3653	SEMINATIVO	2	1025	0	10	25	4.23	4.23	9.18	7.78	138	1262.25	137.50	1069.75	0	0.00	888	2715.75	1025	0.25	256.25
CARTOCCI DUILIO proprietà per 1/3 CRTDLU60L06C933A CARTOCCI FABRIZIO proprietà per 1/3 CRTFRZ65A11C933Z CARTOCCI GILBERTO proprietà per 1/3 CRTGBR59D07C933I	Villa Guardia	9	3652	SEMINATIVO	2	1745	0	17	45	7.21	7.21	9.18	7.78	194	1780.92	194.00	1509.32	0	0.00	1551	4746.06	1745	0.25	436.25
CARTOCCI DUILIO proprietà per 1/3 CRTDLU60L06C933A CARTOCCI FABRIZIO proprietà per 1/3 CRTFRZ65A11C933Z CARTOCCI GILBERTO proprietà per 1/3 CRTGBR59D07C933I	Villa Guardia	9	3688	PRATO	2	3830	0	38	30	21.76	17.80	8.37	7.54	534	4469.58	534.00	4026.36	0	0.00	3296	9195.84	3830	0.25	957.50

<div>BUTTI MARIA proprietà per 17/200 in regime di comunione dei beni C.F. BTTMRA54M50C933X</div> <div>CONTI EDMEA proprietà per 10/375 C.F. CNTDME46M41C933X</div> <div>FERTONANI FLAVIO PIETRO PAOLO proprietà per 17/200 in regime di comunione dei beni C.F. FRTFVP55H29A470T</div> <div>PANIZZA ELENA proprietà per 8/100 in regime di comunione dei beni C.F. PNZLNE40D42C299G</div> <div>PORRO GIANCARLO proprietà per 17/100 C.F. PRRGCR43M09C933K</div> <div>PORRO MASSIMO proprietà per 17/300 C.F. PRRMSM59P03Z133B</div> <div>PORRO OTTAVIO proprietà per 17/300 C.F. PRRTTV62S23C933X</div> <div>PORRO PIETRO proprietà per 17/300 C.F. PRRPTR67B04C933I</div> <div>RATTI CARLO proprietà per 4/375 C.F. RTTCRL86L04C933D</div> <div>RATTI CATERINA proprietà per 4/375 C.F. RTTCRN83A45C933H</div> <div>RATTI ENRICA proprietà per 4/375 C.F. RTTRCE77C47C933U</div> <div>RATTI GIOVANNI PAOLO proprietà per 4/375 C.F. RTTGNN78S04C933D</div> <div>RATTI MARIA proprietà per 4/375 C.F. RTTMRA75D52F205T</div> <div>RATTI PIERLUIGI proprietà per 8/100 in regime di comunione dei beni C.F. RTTPLG40D14C933V</div> <div>ZERBONI PAOLO proprietà per 17/100 C.F. ZRBPLA43A02L682m</div>	Villa Guardia	9	763	SEMINATIVO	2	25330	2	53	30	104.65	104.65	9.18	7.78	4390	40300.20	4390.00	4026.36	0	0.00	20940	64076.40	25330	0.25	957.50
<div>BUTTI MARIA proprietà per 17/200 in regime di comunione dei beni C.F. BTTMRA54M50C933X</div> <div>CONTI EDMEA proprietà per 10/375 C.F. CNTDME46M41C933X</div> <div>FERTONANI FLAVIO PIETRO PAOLO proprietà per 17/200 in regime di comunione dei beni C.F. FRTFVP55H29A470T</div> <div>PANIZZA ELENA proprietà per 8/100 in regime di comunione dei beni C.F. PNZLNE40D42C299G</div> <div>PORRO GIANCARLO proprietà per 17/100 C.F. PRRGCR43M09C933K</div> <div>PORRO MASSIMO proprietà per 17/300 C.F. PRRMSM59P03Z133B</div>																								

<div>PORRO OTTAVIO proprietà per 17/300 C.F. PRRTTV62S23C933X</div> <div>PORRO PIETRO proprietà per 17/300 C.F. PRRPTR67B04C933I</div> <div>RATTI CARLO proprietà per 4/375 C.F. RTTCRL86L04C933D</div> <div>RATTI CATERINA proprietà per 4/375 C.F. RTTCRN83A45C933H</div> <div>RATTI ENRICA proprietà per 4/375 C.F. RTTRCE77C47C933U</div> <div>RATTI GIOVANNI PAOLO proprietà per 4/375 C.F. RTTGNN78S04C933D</div> <div>RATTI MARIA proprietà per 4/375 C.F. RTTMRA75D52F205T</div> <div>RATTI PIERLUIGI proprietà per 8/100 in regime di comunione dei beni C.F. RTTPLG40D14C933V</div> <div>ZERBONI PAOLO proprietà per 17/100 C.F. ZRBPLA43A02L682m</div>	Villa Guardia	9	750	BOSCO CEDUO	1	16920	1	69	20	34.95	4.37	1.35	2.62	320	432.00	0.00	0.00	0	0.00	0	0.00	320	1.5	480.00
<div>BUTTI MARIA proprietà per 17/200 in regime di comunione dei beni C.F. BTTMRA54M50C933X</div> <div>CONTI EDMEA proprietà per 10/375 C.F. CNTDME46M41C933X</div> <div>FERTONANI FLAVIO PIETRO PAOLO proprietà per 17/200 in regime di comunione dei beni C.F. FRTFVP55H29A470T</div> <div>PANIZZA ELENA proprietà per 8/100 in regime di comunione dei beni C.F. PNZLNE40D42C299G</div> <div>PORRO GIANCARLO proprietà per 17/100 C.F. PRRGCR43M09C933K</div> <div>PORRO MASSIMO proprietà per 17/300 C.F. PRRMSM59P03Z133B</div> <div>PORRO OTTAVIO proprietà per 17/300 C.F. PRRTTV62S23C933X</div> <div>PORRO PIETRO proprietà per 17/300 C.F. PRRPTR67B04C933I</div> <div>RATTI CARLO proprietà per 4/375 C.F. RTTCRL86L04C933D</div> <div>RATTI CATERINA proprietà per 4/375 C.F. RTTCRN83A45C933H</div> <div>RATTI ENRICA proprietà per 4/375 C.F. RTTRCE77C47C933U</div> <div>RATTI GIOVANNI PAOLO proprietà per 4/375 C.F. RTTGNN78S04C933D</div> <div>RATTI MARIA proprietà per 4/375 C.F. RTTMRA75D52F205T</div> <div>RATTI PIERLUIGI proprietà per 8/100 in regime di comunione dei beni C.F. RTTPLG40D14C933V</div> <div>ZERBONI PAOLO proprietà per 17/100 C.F. ZRBPLA43A02L682m</div>	Villa Guardia	9	696	BOSCO CEDUO	2	1300	0	13	0	2.01	0.34	1.35	2.62	120	162.00	0.00	0.00	0	0.00	0	0.00	120	1.25	150.00

<div>BUTTI MARIA proprietà per 17/200 in regime di comunione dei beni C.F. BTTMRA54M50C933X</div> <div>CONTI EDMEA proprietà per 10/375 C.F. CNTDME46M41C933X</div> <div>FERTONANI FLAVIO PIETRO PAOLO proprietà per 17/200 in regime di comunione dei beni C.F. FRTFVP55H29A470T</div> <div>PANIZZA ELENA proprietà per 8/100 in regime di comunione dei beni C.F. PNZLNE40D42C299G</div> <div>PORRO GIANCARLO proprietà per 17/100 C.F. PRRGCR43M09C933K</div> <div>PORRO MASSIMO proprietà per 17/300 C.F. PRRMSM59P03Z133B</div> <div>PORRO OTTAVIO proprietà per 17/300 C.F. PRRTTV62S23C933X</div> <div>PORRO PIETRO proprietà per 17/300 C.F. PRRPTR67B04C933I</div> <div>RATTI CARLO proprietà per 4/375 C.F. RTTCRL86L04C933D</div> <div>RATTI CATERINA proprietà per 4/375 C.F. RTTCRN83A45C933H</div> <div>RATTI ENRICA proprietà per 4/375 C.F. RTTRCE77C47C933U</div> <div>RATTI GIOVANNI PAOLO proprietà per 4/375 C.F. RTTGNN78S04C933D</div> <div>RATTI MARIA proprietà per 4/375 C.F. RTTMRA75D52F205T</div> <div>RATTI PIERLUIGI proprietà per 8/100 in regime di comunione dei beni C.F. RTTPLG40D14C933V</div> <div>ZERBONI PAOLO proprietà per 17/100 C.F. ZRBPLA43A02L682m</div>	Villa Guardia	9	762	SEMIN ARBOR	1	4200	0	42	0	26.03	19.52	9.18	7.78	256	2350.08	256	1991.68	0	0	3944	12068.64	4200	0.25	1050.00
<div>BRADANINI ALESSANDRO proprietà per 1/3 BRDLSN78M27C933Z</div> <div>BRADANINI CINZIA proprietà per 1/3 BRDCNZ73R69C933D</div> <div>ORTELLI RITA proprietà per 1/3 RTLRTI44D60C933A</div>	Villa Guardia	9	6046	PRATO	2	150	0	1	50	0.85	0.7	8.37	7.54	150	1255.5	150	1131	0	0	0	0	150	0.25	37.50
<div>CARTOCCI DUILIO proprietà per 1/3 CRTDLU60L06C933A</div> <div>CARTOCCI FABRIZIO proprietà per 1/3 CRTFRZ65A11C933Z</div> <div>CARTOCCI GILBERTO proprietà per 1/3 CRTGBR59D07C933I</div>	Villa Guardia	9	6048	PRATO	2	60	0	0	60	0.34	0.28	8.37	7.54	60	502.2	60	452.4	0	0	0	0	60	0.25	15.00
<div>BRADANINI ANTONELLA proprietà per 1/1 C.F. BRDNNL68H67C933I</div>	Villa Guardia	9	761	SEMIN ARBOR	1	6800	0	68	0	42.14	31.61	9.18	7.78	1220	11199.60	1220.00	9491.60	0	0.00	5580	17074.80	6800	0.25	1700.00

<div>BRADANINI ALESSANDRO proprietà per 1/12 C.F. BRDLSN78M27C933Z</div> <div>BRADANINI ANNA proprietà per 2/12 C.F. BRDNNA45R52F427S</div> <div>BRADANINI ANTONIO proprietà per 2/12 C.F. BRDNTN39A03F427R</div> <div>BRADANINI CINZIA proprietà per 1/12 C.F. BRDCNZ73R69C933D</div> <div>BRADANINI FRANCO proprietà per 2/12 C.F. BRDFNC48H13F427W</div> <div>BRADANINI LORELLA proprietà per 1/12 C.F. BRDLLL68B62C933N</div> <div>BRADANINI SILVANO proprietà per 1/12 BRDSVN65D03C933C</div> <div>ROMANI MASSIMILIANO proprietà per 4/108 RMNMSM73B12B049Z</div> <div>ROMANI NICOLETTA proprietà per 4/108 RMNNLT68P61C933L</div> <div>ROMANI OSCAR proprietà per 4/108 C.F. RMNSCR72B03C933J</div>	Villa Guardia	9	1643	SEMIN ARBOR	1	4600	0	46	0	28.51	21.38	9.18	7.78	1155	10602.90	1155.00	8985.90	0	0.00	3445	10541.70	4600	0.25	1150.00
<div>LOGISTICA AUTOPORTUALE COMASCA S.R.L. C.F. 01683290132 Sede in COMO (CO) Proprietà' per 1/1</div>	Montano Lucino	9	2638	PRATO ARBOR	2	17	0	0	17	0.10	0.08	9.18	7.54	17	156.06	17.00	128.18	0	0.00	0	0.00	17.00	0.25	4.25
<div><div>Sub.702: IL TOULPAINO MODULO S.R.L. Sede in ROMA proprietà per 1/1 C.F. 09311841002</div><div>Sub.703: ICCREA BANCAIMPRESA S.P.A. Sede in ROMA proprietà per 1/1 C.F. 02820100580</div></div>	Montano Lucino	5	2637	D/1 ⁹⁾	/	12511	1	25	11	/	/	10	/	263	2630.00	0	0	0	0.00	0	0.00	0.00	0	0.00
DEMANIO PUBBLICO DELLO STATO - RAMO IDRICO (C.F. 97905270589)	Grandate	1	4300	REL ACQ ES	/	229	0	2	29	/	/	/	/	/	/	/	/	/	/	/	/	/	/	/
DHL GLOBAL FORWARDING (ITALY) S.P.A. Sede in POZZOLO MARTESANA (MI) proprietà per 1/1 C.F. 00754800159	Grandate	1	580	D/7 ⁹⁾	/	22197	2	21	97	/	/	10	/	708	7080.00	0.00	0.00	0	0.00	0	0.00	0	0	0.00

ALLEGATO 1.3:
VASCA SUD

VASCA SUD																								
	DATI CATASTALI											VALORE VENALE (€/mq)	VAM	AREA DA ESPROPRIARE		INDENNITA' AGGIUNTIVA COLTIVATORE DIRETTO		AREA DA OCCUPARE TEMPORANEAMENTO		AREE DI SERVITU' DI ALLAGAMENTO		INDENNITA' FRUTTI PENDENTI/SOPRASSUOLO		
PROPRIETARI	COMUNE	FOGLIO	PARTICELLA	QUALITA'	CLASSE/ CATEGORIA	ha a ca	ha	are	ca	REDDITO DOMINICALE (€)	REDDITO AGRARIO (€)			SUPERFICIE (mq)	INDENNITA' (€)	SUPERFICIE (mq)	INDENNITA' (€)	SUPERFICIE (mq)	INDENNITA' (€) 1/12 valore esproprio	SUPERFICIE (mq)	INDENNITA' (€) 1/3 valore esproprio	SUPERFICIE (mq)	PREZZO UNITARIO (€)	INDENNITA' (€)
ARTSANA - SOCIETA' PER AZIONI con sede in GRANDATE proprietà per 1000/1000 C.F. 00227010139	Grandate	5	291	PRATO	2	35503	3	55	3	201.69	165.02	8.37	7.54	35503	297160.11	35503	267692.62	0	0.00	0	0.00	35503.00	0.25	8875.75
ARTSANA - SOCIETA' PER AZIONI con sede in GRANDATE proprietà per 1000/1000 C.F. 00227010139	Grandate	5	293	BOSCO CEDUO	3	3857	0	38	57	4.98	1.00	1.35	2.62	445	600.75	445	1165.90	0	0.00	0	0.00	600.75	1.5	901.13
ALBONICO ANNA proprietà per 1/4 C.F. LBNNNA70M53C933I ALBONICO SERGIO proprietà per 2/4 C.F. LBNSRG48H08C933N ALBONICO VALENTINO proprietà per 1/4 C.F. LBNVNT74S06C933K FRANGI ADELE usufrutto per 1/3 C.F. FRNDLA09A59C374P	Grandate	5	1838	PRATO	3	814	0	8	14	3.36	2.94	8.37	7.54	814	6813.18	814	6137.56	0	0.00	0	0.00	814.00	0.25	203.50
BETTOLDI MAURIZIO proprietà per 1/4 C.F. BTMMRZ55S12C933R BETTOLDI TIZIANO proprietà per 1/4 C.F. BTTTZN52C01C933L LIVIO LORENZA proprietà per 1/3 C.F. LVILNZ33C64H208F LIVIO LORENZINA proprietà per 2/12 C.F. LVILNZ33C64H208F	Grandate	5	585	PRATO	3	895	0	8	95	3.70	3.24	8.37	7.54	895	7491.15	895	6748.30	0	0.00	0	0.00	895.00	0.25	223.75
ALBONICO CARLA proprietà per 1/6 C.F. LBNCL39A69E139O ALBONICO PIETRO proprietà per 1/2 C.F. LBNPTR06S23E607F ALFIERI FEDERICA proprietà per 1/6 C.F. LFRFRC66C62C933Y ALFIERI PIERA proprietà per 1/6 C.F. LFRPRI61T47C933C	Grandate	5	1837	PRATO	3	490	0	4	90	2.02	1.77	8.37	7.54	490	4101.30	490	3694.60	0	0.00	0	0.00	490.00	0.25	122.50
ALBONICO CARLA proprietà per 1/6 C.F. LBNCL39A69E139O ALBONICO PIETRO proprietà per 1/2 C.F. LBNPTR06S23E607F ALFIERI FEDERICA proprietà per 1/6 C.F. LFRFRC66C62C933Y ALFIERI PIERA proprietà per 1/6 C.F. LFRPRI61T47C933C	Grandate	5	1821	PRATO	3	56	0	0	56	0.23	0.20	8.37	7.54	56	468.72	56	422.24	0	0.00	0	0.00	56.00	0.25	14.00
ALBONICO ANGELA proprietà per 1000/1000 C.F. LBNNGLS1E59E139L	Grandate	5	471	PRATO	3	329	0	3	29	1.36	1.19	8.37	7.54	329	2753.73	329	2480.66	0	0.00	0	0.00	329.00	0.25	82.25
BENZONI FIORINA proprietà per 1/1 bene personale C.F. BNZFRN51D53C933Y	Grandate	5	1820	PRATO	3	331	0	3	31	1.37	1.20	8.37	7.54	331	2770.47	331	2495.74	0	0.00	0	0.00	331.00	0.25	82.75

LIVIO ECCLESIO LUCA proprietà per 2/30 C.F. LVICLS66S01C933E LIVIO MARIA proprietà per 2/30 C.F. LVIMRA67566C933W LIVIO PAOLO proprietà per 2/30 C.F. LVIPLA73T27C933T PINI MARIA proprietà per 6/30 C.F. PNIMRA39L42E200Q SALA ANTONIO proprietà per 6/30 C.F. SLANTN43E20E139M SALA ELENA proprietà per 1/5 C.F. SLALNE65S59C933U SALA GERMANO proprietà per 6/30 C.F. SLAGMN44R30E139K	Grandate	5	3682	SEMINATIVO	3	2639	0	26	39	7.50	7.50	9.18	7.78	874	8023.32	874	6799.72	0	0.00	0	0.00	874.00	0.25	218.50
AUTOSTRADA PEDEMONTANA LOMBARDA S.P.A. con sede in ASSAGO proprietà per 1/1 C.F. 08558150150	Grandate	5	3684	BOSCO CEDUO	2	218	0	2	18	0.34	0.06	1.35	2.62	218	294.30	218	571.16	0	0.00	0	0.00	218.00	1.5	327.00
AUTOSTRADA PEDEMONTANA LOMBARDA S.P.A. con sede in ASSAGO proprietà per 1/1 C.F. 08558150150	Grandate	5	3683	BOSCO CEDUO	2	11	0	0	11	0.02	0.01	1.35	2.62	11	14.85	11	28.82	0	0.00	0	0.00	11.00	1.5	16.50
AUTOSTRADA PEDEMONTANA LOMBARDA S.P.A. con sede in ASSAGO proprietà per 1/1 C.F. 08558150150	Grandate	5	3681	SEMINATIVO	3	274	0	2	74	0.78	0.78	9.18	7.78	274	2515.32	274	2131.72	0	0.00	0	0.00	274.00	0.25	68.50
AUTOSTRADA PEDEMONTANA LOMBARDA S.P.A. con sede in ASSAGO proprietà per 1/1 C.F. 08558150150	Grandate	5	3686	BOSCO CEDUO	2	42	0	0	42	0.07	0.01	1.35	2.62	42	56.70	42	110.04	0	0.00	0	0.00	42.00	1.5	63.00
AUTOSTRADA PEDEMONTANA LOMBARDA S.P.A. con sede in ASSAGO proprietà per 1/1 C.F. 08558150150	Grandate	5	3687	BOSCO CEDUO	2	52	0	0	52	0.08	0.01	1.35	2.62	52	70.20	52	136.24	0	0.00	0	0.00	52.00	1.5	78.00
AZIENDA SOCIO SANITARIA TERRITORIALE (ASST) LARIANA con sede in COMO C.F. 03622110132	Grandate	5	607	BOSCO CEDUO	2	349	0	3	49	0.54	0.09	1.35	2.62	349	471.15	349	914.38	0	0.00	0	0.00	349.00	1.5	523.50
AZIENDA SOCIO SANITARIA TERRITORIALE (ASST) LARIANA con sede in COMO C.F. 03622110132	Grandate	5	578	BOSCO CEDUO	2	477	0	4	77	0.74	0.12	1.35	2.62	644	869.33	644	1687.15	0	0.00	0	0.00	643.95	1.5	965.93
ARTSANA - SOCIETA' PER AZIONI con sede in GRANDATE proprietà per 1000/1000 C.F. 00227010139	Grandate	5	292	BOSCO CEDUO	2	6182	0	61	82	9.58	1.60	1.35	2.62	8346	11266.70	8346	21865.73	0	0.00	0	0.00	8345.70	1.5	12518.55
AUTOSTRADA PEDEMONTANA LOMBARDA S.P.A. con sede in ASSAGO proprietà per 1/1 C.F. 08558150150	Grandate	5	3685	BOSCO CEDUO	2	122	0	1	22	0.19	0.03	1.35	2.62	122	164.70	122	319.64	0	0.00	0	0.00	122.00	1.5	183.00
AUTOSTRADA PEDEMONTANA LOMBARDA S.P.A. con sede in ASSAGO proprietà per 1/1 C.F. 08558150150	Grandate	5	3680	SEMINATIVO	3	630	0	6	30	1.79	1.79	9.18	7.78	630	5783.40	630	4901.40	0	0.00	0	0.00	630.00	1.5	945.00

CARNINI FAUSTO proprietà per 2/18 C.F. CRNFST67P18C933A CARNINI PIERA LUIGIA proprietà per 6/18 C.F. CRNPLG39B53C933Y CARNINI ROBERTA proprietà per 3/18 C.F. CRNRRT76D66B639V CARNINI SONIA proprietà per 2/18 C.F. CRNSNO62S57C933W FERRARESE VALERIA proprietà per 3/18 C.F. FRRVLR55C41F427K VALLI GEMMA proprietà per 2/18 C.F. VLLGMM36E69G431Y	Grandate	5	269	SEMIN ARBOR	3	3878	0	38	78	12.02	11.02	9.18	7.78	15	137.70	15	225.00	0	0.00	0	0.00	15.00	0.25	3.75
BESIO FABIO proprietà per 2/18 bene personale C.F. BSEFBA62S16C933G BESIO FABIO proprietà per 7/18 C.F. BSEFBA62S16C933G BESIO LAURA proprietà per 2/18 bene personale C.F. BSELRA65D46C933V BESIO LAURA proprietà per 7/18 C.F. BSELRA65D46C933V	Grandate	5	3673	SEMINATIVO	3	176	0	1	76	0.50	0.50	9.18	7.78	0	0.00	176	114.11	176	134.64	0	0.00	176	0.25	44.00
CAPETTI FRANCESCO proprietà per 1/1 C.F. CPTFNC68P13C933Y	Grandate	5	3896	SEMIN ARBOR	2	1699	0	16	99	6.58	6.14	9.18	7.78	0	0.00	630	1101.52	630	481.95	0	0.00	630	0.25	157.50
BESIO FABIO proprietà per 2/18 bene personale C.F. BSEFBA62S16C933G BESIO FABIO proprietà per 7/18 C.F. BSEFBA62S16C933G BESIO LAURA proprietà per 2/18 bene personale C.F. BSELRA65D46C933V BESIO LAURA proprietà per 7/18 C.F. BSELRA65D46C933V	Grandate	5	3889	SEMINATIVO	3	381	0	3	81	1.08	1.08	9.18	7.78	0	0.00	381	247.02	381	291.47	0	0.00	381	0.25	95.25
CAPETTI FRANCESCO proprietà per 3/8 C.F. CPTFNC68P13C933Y CAPETTI MARIA ROSA proprietà per 3/8 C.F. CF CPTMRS66T50C933Q CLERICI MARIA proprietà per 2/8 C.F. CLRMRA35T47H208S	Grandate	5	3892	SEMINATIVO	3	430	0	4	30	1.22	1.22	9.18	7.78	0	0.00	430	278.78	430	328.95	0	0.00	430	0.25	107.50
AUTOSTRADA PEDEMONTANA LOMBARDA S.P.A. con sede in ASSAGO proprietà per 1/1 C.F. 08558150150	Grandate	5	3886	SEMINATIVO	3	399	0	3	99	1.13	1.13	9.18	7.78	0	0.00	399	258.69	399	305.24	0	0.00	399	0.25	99.75
AUTOSTRADA PEDEMONTANA LOMBARDA S.P.A. con sede in ASSAGO proprietà per 1/1 C.F. 08558150150	Grandate	5	3675	SEMINATIVO	3	12	0	0	12	0.03	0.03	9.18	7.78	12	110.16	12	7.78	0	0.00	0	0.00	12	0.25	3.00

AUTOSTRADA PEDEMONTANA LOMBARDA S.P.A. con sede in ASSAGO proprietà per 1/1 C.F. 08558150150	Grandate	5	3678	SEMINATIVO	3	775	0	7	75	2.20	2.20	9.18	7.78	775	7114.50	775	6029.50	0	0.00	0	0.00	775.00	0.25	193.75
AUTOSTRADA PEDEMONTANA LOMBARDA S.P.A. con sede in ASSAGO proprietà per 1/1 C.F. 08558150150	Grandate	5	3679	SEMINATIVO	3	523	0	5	23	1.49	1.49	9.18	7.78	523	4801.14	523	4068.94	0	0.00	0	0.00	523	1.5	784.50
AUTOSTRADA PEDEMONTANA LOMBARDA S.P.A. con sede in ASSAGO proprietà per 1/1 C.F. 08558150150	Grandate	5	3911	BOSCO CEDUO	3	306	0	3	6	0.40	0.08	1.35	2.62	306	413.10	306	801.72	0	0.00	0	0.00	306	0.25	76.50
ISTITUTO DEI FIGLI DELLA PROVVIDENZA DI MILANO proprietà per 1000/1000	Grandate	5	3912	BOSCO CEDUO	3	597	0	5	97	0.77	0.15	1.35	2.62	597	805.95	597	1564.14	0	0.00	0	0.00	597	0.25	149.25
AUTOSTRADA PEDEMONTANA LOMBARDA S.P.A. con sede in ASSAGO proprietà per 1/1 C.F. 08558150150	Grandate	5	3914	PRATO	3	481	0	4	81	1.99	1.74	8.37	7.54	481	4025.97	481	3626.74	0	0.00	0	0.00	481	0.25	120.25
ISTITUTO DEI FIGLI DELLA PROVVIDENZA DI MILANO proprietà per 1000/1000	Grandate	5	3915	PRATO	3	6178	0	61	78	25.53	22.33	8.37	7.54	6178	51709.86	6178	46582.12	0	0.00	0	0.00	6178	0.25	1544.50
SALA MARIA RITA proprietà per 1/1 C.F. SLAMRT47T42E139A	Grandate	5	294	PRATO	2	3055	0	30	55	17.36	14.20	8.37	7.54	3055	25570.35	3055	23034.70	0	0.00	0	0.00	3055	0.88	2673.13
AUTOSTRADA PEDEMONTANA LOMBARDA S.P.A. con sede in ASSAGO proprietà per 1/1 C.F. 08558150150	Grandate	5	3916	PRATO	3	41	0	0	41	0.17	0.15	8.37	7.54	41	343.17	41	309.14	0	0.00	0	0.00	41	0.25	10.25
ARTSANA - SOCIETA' PER AZIONI con sede in GRANDATE proprietà per 1000/1000 C.F. 00227010139	Grandate	5	3917	PRATO	3	1466	0	14	66	6.06	5.30	8.37	7.54	1466	12270.42	1466	11053.64	0	0.00	0	0.00	1466	0.25	366.50
CARNINI ANNA LISE proprietà per 12/240 C.F. CRNNLS55T58L956D CARNINI ANNA LISE proprietà per 24/120 in regime di separazione dei beni C.F. CRNNLS55T58L956D CARNINI GIAMPIERO proprietà per 12/120 in regime di comunione dei beni con FLOREAN MARINA C.F. CRNGPR51D04F427B CARNINI GIAMPIERO proprietà per 12/240 C.F. CRNGPR51D04F427B CARNINI GIORGIO proprietà per 12/240 C.F. CRNGRG67A24C933Z CARNINI GIORGIO proprietà per 24/120 in regime di separazione dei beni C.F. CRNGRG67A24C933Z CARNINI ORSOLA proprietà per 12/240 C.F. CRNRSL60P47C933Y CARNINI ORSOLA proprietà per 24/120 in regime di separazione dei beni C.F. CRNRSL60P47C933Y FLOREAN MARINA proprietà per 12/120 in regime di comunione dei beni con CARNINI GIAMPIERO C.F. FLRMNRN55D47F427O	Grandate	5	657	PRATO	3	1711	0	17	11	7.07	6.19	8.37	7.54	1711	14321.07	1711	12900.94	0	0.00	0	0.00	1711.00	0.25	427.75
ARTSANA - SOCIETA' PER AZIONI con sede in GRANDATE proprietà per 1000/1000 C.F. 00227010139	Grandate	5	298	PRATO	3	1533	0	15	33	6.33	5.54	8.37	7.54	1533	12831.21	1533	11558.82	0	0.00	0	0.00	1533	0.25	383.25

ARTSANA - SOCIETA' PER AZIONI con sede in GRANDATE proprietà per 1000/1000 C.F. 00227010139	Grandate	5	1237	PRATO	3	1527	0	15	27	6.31	5.52	8.37	7.54	1527	12780.99	1527	11513.58	0	0.00	0	0.00	1527	0.25	381.75
ARTSANA - SOCIETA' PER AZIONI con sede in GRANDATE proprietà per 1000/1000 C.F. 00227010139	Grandate	5	300	PRATO	2	3888	0	38	88	22.09	18.07	8.37	7.54	3888	32542.56	3888	29315.52	0	0.00	0	0.00	3888	0.88	3402.00
BESIO ANNA MARIA proprietà per 25/100 C.F. BSENM46L49E139R BESIO ANTONIO proprietà per 25/100 C.F. BSENTN49A13E139S BESIO ELISABETTA proprietà per 25/100 C.F. BSELBT44L55E139Q BESIO PAOLO proprietà per 25/100 C.F. BSEPLA55A27E139I	Grandate	5	841	PRATO	3	6009	0	60	9	24.83	21.72	8.37	7.54	6009	50295.33	6009	45307.86	0	0.00	0	0.00	6009	0.25	1502.25
ARTSANA - SOCIETA' PER AZIONI con sede in GRANDATE proprietà per 1000/1000 C.F. 00227010139	Grandate	5	936	PRATO	2	105	0	1	5	0.60	0.49	8.37	7.54	105	878.85	105	791.70	0	0.00	0	0.00	105	0.25	26.25
BRENNIA ANDREA proprietà per 1/1 in regime di separazione dei beni C.F. BRNNDR78L30C933K	Grandate	5	299	SERRA	U	751	0	7	51	13.19	6.21	10.8	7.78	751	8110.80	751	5842.78	0	0.00	0	0.00	751	0.25	187.75
BORGHI DOMENICA proprietà per 3/9 C.F. BRGDNC33A52C516F TROMBETTA DARIO proprietà per 2/9 C.F. TRMDRA67D17C933K TROMBETTA LUISA proprietà per 2/9 C.F. TRMLSU56M48C933D TROMBETTA MARIA ANTONIA proprietà per 2/9 C.F. TRMMNT58M69C933R	Grandate	5	1238	PRATO	2	3655	0	36	55	20.76	16.99	8.37	7.54	3655	30592.35	3655	27558.70	0	0.00	0	0.00	3655	0.88	3198.13
BRENNIA ANDREA proprietà per 1/1 in regime di separazione dei beni C.F. BRNNDR78L30C933K	Grandate	5	301	SERRA	U	1892	0	18	92	33.22	15.63	10.8	7.78	1892	20433.60	1892	14719.76	0	0.00	0	0.00	1892	1.50	2838.00
ARTSANA - SOCIETA' PER AZIONI con sede in GRANDATE proprietà per 1000/1000 C.F. 00227010139	Grandate	5	482	BOSCO CEDUO	2	978	0	9	78	1.52	0.25	1.35	2.62	978	1320.30	978	2562.36	0	0.00	0	0.00	978	1.50	1467.00
ARTSANA - SOCIETA' PER AZIONI con sede in GRANDATE proprietà per 1000/1000 C.F. 00227010139	Grandate	5	1334	PRATO	3	6095	0	60	95	25.18	22.03	8.37	7.54	6095	51015.15	6095	45956.30	0	0.00	0	0.00	6095	0.25	1523.75
CARNINI RENATA proprietà C.F. CRNRNT64C54C933N QUETTI MARIA; VED CARNINI usufruttuario parziale	Grandate	5	302	PRATO	3	7757	0	77	57	32.05	28.04	8.37	7.54	7757	64926.09	7757	58487.78	0	0.00	0	0.00	7757	0.25	1939.25
CARNINI CRISTOFORO CARLO proprietà in comunione legale per 5/12 C.F. CRNCST49A15C933L CARNINI CRISTOFORO CARLO proprietà per 2/12 C.F. CRNCST49A15C933L MOINO NICOLETTA proprietà in comunione legale per 5/12 C.F. MNONLT52B52F269K	Grandate	5	2006	PRATO	3	2784	0	27	84	11.50	10.06	8.37	7.54	2784	23302.08	2784	20991.36	0	0.00	0	0.00	2784	0.25	696.00

AUTOSTRADA PEDEMONTANA LOMBARDA S.P.A. con sede in ASSAGO proprietà per 1/1 C.F. 08558150150	Grandate	5	3918	PRATO	2	2	0	0	2	0.01	0.01	8.37	7.54	2	16.74	2	15.08	0	0.00	0	0.00	2	0.25	0.50
SOC ACCOM SEMPLICE AGRICOLA LAZZAGO DI E GIULINI E C CON SEDE IN MILANO proprietà per 1000/1000	Grandate	5	4152	PRATO	2	5386	0	53	86	30.60	25.03	8.37	7.54	5386	45080.82	5386	40610.44	0	0.00	0	0.00	5386.00	0.25	1346.50
GINI LUIGI proprietà per 1000/1000 C.F. GNILGU29H09E139R	Grandate	5	4154	PRATO	3	5194	0	51	94	21.46	18.78	8.37	7.54	5194	43473.78	5194	39162.76	0	0.00	0	0.00	5194.00	0.25	1298.50
ARTSANA - SOCIETA' PER AZIONI con sede in GRANDATE proprietà per 1000/1000 C.F. 00227010139	Grandate	5	658	PRATO	3	7155	0	71	55	29.56	25.87	8.37	7.54	7155	59887.35	7155	53948.70	0	0.00	0	0.00	7155.00	0.25	1788.75
CARNINI CRISTOFORO proprietà per 1/6 C.F. CRNCST49A15C933L CARNINI FELICE proprietà per 1/6 C.F. CRNFLC50A27E735T CARNINI FRANCESCO proprietà per 2/36 C.F. CRNFNC79H07C933G CARNINI MARCO proprietà per 2/36 C.F. CRNMRC81D01F205K MOINO NICOLETTA proprietà per 1/6 C.F. MNONLT52B52F269K RIMOLDI GABRIELLA proprietà per 1/6 C.F. RMLGRL49L67C933X ROMANO ROSARIA proprietà per 2/9 C.F. RMNRSR51E46C933F	Grandate	5	2007	PRATO	3	2819	0	28	19	11.65	10.19	8.37	7.54	2819	23595.03	2819	21255.26	0	0.00	0	0.00	2819.00	0.25	704.75
CARNINI FELICE proprietà per 1/2 C.F. CRNFLC50A27E735T CARNINI FRANCESCO proprietà per 2/12 C.F. CRNFNC79H07C933G CARNINI MARCO proprietà per 2/12 C.F. CRNMRC81D01F205K ROMANO ROSARIA proprietà per 1/6 C.F. RMNRSR51E46C933F	Grandate	5	1061	PRATO	3	2702	0	27	2	11.16	9.77	8.37	7.54	2702	22615.74	2702	20373.08	0	0.00	0	0.00	2702	0.25	675.50
AUTOSTRADA PEDEMONTANA LOMBARDA S.P.A. con sede in ASSAGO proprietà per 1/1 C.F. 08558150150	Grandate	5	4528	SEMINATIVO	3	426	0	4	26	1.21	1.21	9.18	7.78	426	3910.68	426	3314.28	0	0.00	0	0.00	426	1.5	639.00
AUTOSTRADA PEDEMONTANA LOMBARDA S.P.A. con sede in ASSAGO proprietà per 1/1 C.F. 08558150150	Grandate	5	4529	BOSCO CEDUO	2	238	0	2	38	0.37	0.06	1.35	2.62	238	321.30	238	623.56	0	0.00	0	0.00	238	1.5	357.00

DEMANIO PUBBLICO DELLO STATO - RAMO IDRICO (C.F. 97905270589)	Grandate	5	4530	REL ACQ ES	/	406	0	4	6	/	/	/	/	406	/	/	/	/	/	/	/	/	/	/
DEMANIO PUBBLICO DELLO STATO - RAMO IDRICO (C.F. 97905270589)	Grandate	5	4532	REL ACQ ES	/	877	0	8	77	/	/	/	/	877	/	/	/	/	/	/	/	/	/	/
ARTSANA - SOCIETA' PER AZIONI con sede in GRANDATE proprietà per 1000/1000 C.F. 00227010139	Grandate	5	480	PRATO	3	3659	0	36	59	15.12	13.23	8.37	7.54	182	1523.34	182	1372.28	0	0	0	0	182	0.25	45.50
DEMANIO PUBBLICO DELLO STATO - RAMO IDRICO (C.F. 97905270589)	Grandate	5	4533	REL ACQ ES	/	384	0	3	84	/	/	/	/	384	/	/	/	/	/	/	/	/	/	/
SOCIETA' AGRICOLA SEMPLICE FRIGERIO DI FRIGERIO ADELIO, TAMAI ROBERTO E FABRIZIO con sede in LUISAGO C.F. 02659070136	Luisago	2	155	PRATO	2	8317	0	83	17	47.25	38.66	8.37	7.54	1345	11257.65	1345	10141.30	0	0.00	0	0.00	1345.00	0.25	336.25
ARTSANA - SOCIETA' PER AZIONI con sede in GRANDATE proprietà per 1/1 C.F. 00227010139	Luisago	1	64	PRATO	2	1532	0	15	32	8.70	7.12	8.37	7.54	1532	12822.84	1532	11551.28	0	0.00	0	0.00	1532	0.25	383.00
ARTSANA - SOCIETA' PER AZIONI con sede in GRANDATE proprietà per 1000/1000 C.F. 00227010139	Luisago	1	58	PRATO	2	1480	0	14	80	8.41	6.88	8.37	7.54	1480	12387.60	1480	11159.20	0	0.00	0	0.00	1480	0.25	370.00
ARTSANA - SOCIETA' PER AZIONI con sede in GRANDATE proprietà per 1000/1000 C.F. 00227010139	Luisago	1	2817	PRATO	4	2840	0	28	40	8.80	7.33	8.37	7.54	2840	23770.80	2840	21413.60	0	0.00	0	0.00	2840	0.25	710.00
ARTSANA - SOCIETA' PER AZIONI con sede in GRANDATE proprietà per 1/1 C.F. 00227010139	Luisago	1	412	BOSCO CEDUO	3	1644	0	16	44	2.12	0.42	1.35	2.62	1644	2219.4	1644	4307.28	0	0	0	0	1644	1.5	2466.00
ARTSANA - SOCIETA' PER AZIONI con sede in GRANDATE proprietà per 1000/1000 C.F. 00227010139	Luisago	1	2881	PRATO	2	1635	0	16	35	9.29	7.6	8.37	7.54	1635	13684.95	1635	12327.90	0	0.00	0	0.00	1635	0.25	408.75
ARTSANA - SOCIETA' PER AZIONI con sede in GRANDATE proprietà per 1000/1000 C.F. 00227010139	Luisago	1	2883	PRATO	2	1244	0	12	44	7.07	5.78	8.37	7.54	1244	10412.28	1244	9379.76	0	0.00	0	0.00	1244	0.25	311.00
AUTOSTRADA PEDEMONTANA LOMBARDA S.P.A. con sede in ASSAGO proprietà per 1/1 C.F. 08558150150	Luisago	1	2879	F/1 ⁹⁾	/	269	0	2	69	/	/	10	/	269	2690.00	0	0.00	0	0.00	0	0.00	0	0.00	0.00
AUTOSTRADA PEDEMONTANA LOMBARDA S.P.A. con sede in ASSAGO proprietà per 1/1 C.F. 08558150150	Luisago	1	2820	BOSCO CEDUO	3	248	0	2	48	0.32	0.06	1.35	2.62	248	334.80	248	649.76	0	0.00	0	0.00	248	1.5	372.00
AUTOSTRADA PEDEMONTANA LOMBARDA S.P.A. con sede in ASSAGO proprietà per 1/1 C.F. 08558150150	Luisago	1	2823	BOSCO CEDUO	3	10	0	0	10	0.01	0.01	1.35	2.62	10	13.50	10	26.2	0	0.00	0	0.00	10	1.5	15.00

ARTSANA - SOCIETA' PER AZIONI con sede in GRANDATE proprietà per 1/1 C.F. 00227010139	Luisago	1	411	BOSCO CEDUO	3	567	0	5	67	0.73	0.15	1.35	2.62	567	765.45	567	1485.54	0	0.00	0	0.00	567	1.5	850.50
AUTOSTRADA PEDEMONTANA LOMBARDA S.P.A. con sede in ASSAGO proprietà per 1/1 C.F. 08558150150	Luisago	1	2827	BOSCO CEDUO	3	245	0	2	45	0.32	0.06	1.35	2.62	245	330.75	245	641.9	0	0.00	0	0.00	245	1.5	367.50
AUTOSTRADA PEDEMONTANA LOMBARDA S.P.A. con sede in ASSAGO proprietà per 1/1 C.F. 08558150150	Luisago	1	2830	BOSCO CEDUO	3	34	0	0	34	0.04	0.01	1.35	2.62	34	45.90	34	89.08	0	0.00	0	0.00	34	1.5	51.00
ARTSANA - SOCIETA' PER AZIONI con sede in GRANDATE proprietà per 1000/1000 C.F. 00227010139	Luisago	2	372	PRATO	4	1161	0	11	61	3.6	3	8.37	7.54	1161	9717.57	1161	8753.94	0	0.00	0	0.00	1161	1.5	1741.50
SOCIETA' AGRICOLA SEMPLICE FRIGERIO DI FRIGERIO ADELIO, TAMAI ROBERTO E FABRIZIO con sede in LUISAGO C.F. 02659070136	Luisago	2	159	BOSCO CEDUO	1	387	0	3	87	0.8	0.1	1.35	2.62	0	0.00	387	84.50	387	43.54	0	0.00	387	1.5	580.50
BERNASCONI ELENA proprietà per 1/2 C.F. BRNLNE68553C933W BERNASCONI RENATO proprietà per 1/2 C.F. BRNRNT65T05C933R	Luisago	2	1947	BOSCO CEDUO	3	37	0	0	37	0.05	0.01	1.35	2.62	0	0.00	37	8.08	37	4.16	0	0.00	37	1.5	55.50
ARTSANA - SOCIETA' PER AZIONI con sede in GRANDATE proprietà per 1000/1000 C.F. 00227010139	Luisago	2	443	BOSCO CEDUO	1	76	0	0	76	0.16	0.02	1.35	2.62	0	0.00	76	16.59	76	8.55	0	0.00	76	1.5	114.00
FNM S.P.A.con sede in MILANO (MI) proprietà' per 1000/1000 C.F. 00776140154	Luisago	2	173	SEMINATIVO	3	96	0	0	96	0.35	0.35	9.18	7.78	0	0.00	96	62.24	96	73.44	0	0.00	96	1.5	144.00
ENTE URBANO	Luisago	2	2019	/		6	0	0	6	/	/	/	/	/	/	/	/	/	/	/	/	/	/	/
AUTOSTRADA PEDEMONTANA LOMBARDA S.P.A. con sede in ASSAGO proprietà per 1/1 C.F. 08558150150	Villa Guardia	9	6178	PRATO	3	5	0	0	5	0.02	0.02	8.37	7.54	5	41.85	5	37.7	0	0.00	0	0.00	5	0.25	1.25
AUTOSTRADA PEDEMONTANA LOMBARDA S.P.A. con sede in ASSAGO proprietà per 1/1 C.F. 08558150150	Villa Guardia	9	6172	BOSCO CEDUO	3	90	0	0	90	0.12	0.02	1.35	2.62	90	121.50	90	235.8	0	0.00	0	0.00	90	1.5	135.00
AUTOSTRADA PEDEMONTANA LOMBARDA S.P.A. con sede in ASSAGO proprietà per 1/1 C.F. 08558150150	Villa Guardia	9	6180	PRATO	3	830	0	8	30	3.43	3	8.37	7.54	381	3184.79	381	2868.97	0	0.00	0	0.00	380.5	0.25	95.13
AUTOSTRADA PEDEMONTANA LOMBARDA S.P.A. con sede in ASSAGO proprietà per 1/1 C.F. 08558150150	Villa Guardia	9	6194	BOSCO CEDUO	3	50	0	0	50	0.06	0.01	1.35	2.62	380.5	513.68	50	131	0	0.00	0	0.00	50	1.5	75.00
AUTOSTRADA PEDEMONTANA LOMBARDA S.P.A. con sede in ASSAGO proprietà per 1/1 C.F. 08558150150	Villa Guardia	9	6173	BOSCO CEDUO	3	80	0	0	80	0.1	0.02	1.35	2.62	80	108.00	80	209.6	0	0.00	0	0.00	80	1.5	120.00
AUTOSTRADA PEDEMONTANA LOMBARDA S.P.A. con sede in ASSAGO proprietà per 1/1 C.F. 08558150150	Villa Guardia	9	6182	PRATO	3	25	0	0	25	0.1	0.09	8.37	7.54	25	209.25	25	188.5	0	0.00	0	0.00	25	1.5	37.50
AUTOSTRADA PEDEMONTANA LOMBARDA S.P.A. con sede in ASSAGO proprietà per 1/1 C.F. 08558150150	Villa Guardia	9	6174	BOSCO CEDUO	3	130	0	1	30	0.17	0.03	1.35	2.62	130	175.5	130	340.6	0	0.00	0	0.00	130	1.5	195.00

AUTOSTRADA PEDEMONTANA LOMBARDA S.P.A. con sede in ASSAGO proprietà per 1/1 C.F. 08558150150	Villa Guardia	9	6176	PRATO	3	55	0	0	55	0.23	0.2	8.37	7.54	55	460.35	55	414.7	0	0.00	0	0.00	55	1.5	82.50
ARTSANA - SOCIETA' PER AZIONI con sede in GRANDATE proprietà per 1000/1000 C.F. 00227010139	Villa Guardia	9	6177	PRATO	3	1230	0	12	30	5.08	4.45	8.37	7.54	1230	10295.10	1230	9274.2	0	0.00	0	0.00	1230	0.25	307.50
AUTOSTRADA PEDEMONTANA LOMBARDA S.P.A. con sede in ASSAGO proprietà per 1/1 C.F. 08558150150	Villa Guardia	9	6181	PRATO	3	410	0	4	10	1.69	1.48	8.37	7.54	80	669.60	80	603.2	0	0.00	0	0.00	80	0.25	20.00
ARTSANA - SOCIETA' PER AZIONI con sede in GRANDATE proprietà per 1000/1000 C.F. 00227010139	Villa Guardia	9	6185	PRATO	3	540	0	5	40	2.23	1.95	8.37	7.54	540	4519.80	540	4071.6	0	0.00	0	0.00	540	0.25	135.00
ARTSANA - SOCIETA' PER AZIONI con sede in GRANDATE proprietà per 1000/1000 C.F. 00227010139	Villa Guardia	9	6188	PRATO	3	660	0	6	60	2.73	2.39	8.37	7.54	660	5524.2	660	4976.4	0	0.00	0	0.00	660	0.25	165.00
ARTSANA - SOCIETA' PER AZIONI con sede in GRANDATE proprietà per 1000/1000 C.F. 00227010139	Villa Guardia	9	6175	BOSCO CEDUO	3	360	0	3	60	0.46	0.09	1.35	2.62	360	486.00	360	943.2	0	0.00	0	0.00	360	1.5	540.00
TROMBETTA ATTILIO; FU TOMASO proprietà per 1000/1000	Villa Guardia	9	2256	BOSCO CEDUO	3	90	0	0	90	0.12	0.02	1.35	2.62	90	121.50	90	235.8	0	0.00	0	0.00	90	1.5	135.00
ARTSANA - SOCIETA' PER AZIONI con sede in GRANDATE proprietà per 1/1 C.F. 00227010139	Villa Guardia	9	1794	PRATO	3	1810	0	18	10	7.48	6.54	8.37	7.54	1810	15149.70	1810	13647.4	0	0.00	0	0.00	1810	0.25	452.50
ARTSANA - SOCIETA' PER AZIONI con sede in GRANDATE proprietà per 1/1 C.F. 00227010139	Villa Guardia	9	6191	PRATO	3	1620	0	16	20	6.69	5.86	8.37	7.54	1620	13559.40	1620	12214.8	0	0.00	0	0.00	1620	0.25	405.00
TROMBETTA GIANNI CARLO proprietà per 1000/1000	Villa Guardia	9	1795	PRATO	3	880	0	8	80	3.64	3.18	8.37	7.54	880	7365.60	880	6635.2	0	0.00	0	0.00	880	0.25	220.00
TROMBETTA GIANNI; CARLO proprietà per 1000/1000	Villa Guardia	9	2257	BOSCO CEDUO	3	70	0	0	70	0.09	0.02	1.35	2.62	70	94.50	70	183.4	0	0.00	0	0.00	70	1.5	105.00
ARTSANA - SOCIETA' PER AZIONI con sede in GRANDATE proprietà per 1/1 C.F. 00227010139	Villa Guardia	9	6196	PRATO	3	2020	0	20	20	8.35	7.3	8.37	7.54	2020	16907.40	2020	15230.8	0	0.00	0	0.00	2020	0.25	505.00
BRAGA MARIA RITA proprietà per 1/2 C.F. BRGMRT49D69E139V BRAGA MARINO proprietà per 1/2 C.F. BRGMRN54D07E139E	Villa Guardia	9	2627	PRATO	3	950	0	9	50	3.93	3.43	8.37	7.54	950	7951.50	950	7163	0	0.00	0	0.00	950	0.25	237.50
BESIO FABIO proprietà per 2/18 bene personale C.F. BSEFBA62S16C933G BESIO FABIO proprietà per 7/18 C.F. BSEFBA62S16C933G BESIO LAURA proprietà per 2/18 bene personale C.F. BSELRA65D46C933V BESIO LAURA proprietà per 7/18 C.F. BSELRA65D46C933V	Villa Guardia	9	6199	PRATO	3	1580	0	15	80	6.53	5.71	8.37	7.54	1580	13224.60	1580	11913.2	0	0.00	0	0.00	1580	0.25	395.00

BESIO CRISTINA proprietà per 5/16 C.F. BSECST70R64C933D BESIO LUIGI proprietà per 10/32 C.F. BSELGU44H14E139L BESIO MARIA proprietà per 2/32 C.F. BSEMRA46L50C933B BESIO MASSIMO proprietà per 10/32 C.F. BSEMSM74R29C933S	Villa Guardia	9	6202	PRATO	3	1700	0	17	0	7.02	6.15	8.37	7.54	1700	14229.00	1700	12818	0	0.00	0	0.00	1700	0.25	425.00
ARTSANA - SOCIETA' PER AZIONI con sede in GRANDATE proprietà per 1/1 C.F. 00227010139	Villa Guardia	9	1796	PRATO	3	1900	0	19	0	7.85	6.87	8.37	7.54	1900	15903.00	1900	14326	0	0.00	0	0.00	1900	0.25	475.00

ALLEGATO 2: VISURE CATASTALI

2.1: VASCA NORD

2.2: VASCA CENTRO

2.3: VASCA SUD

ALLEGATO 2.1:
VASCA NORD

Visura per immobile

Situazione degli atti informatizzati al 22/07/2021

Data: 22/07/2021 - Ora: 11.12.00 Fine

Visura n.: T127080 Pag: 1

Dati della richiesta	Comune di MONTANO LUCINO (Codice: F427A)
Catasto Terreni	Sezione di LUCINO (Provincia di COMO)
	Foglio: 9 Particella: 2800

Immobile

N.	DATI IDENTIFICATIVI			DATI CLASSAMENTO						DATI DERIVANTI DA
	Foglio	Particella	Sub	Porz	Qualità Classe	Superficie(m²)	Deduz	Reddito		
						ha are ca		Dominicale	Agrario	
1	9	2800		-	PRATO 1	00 30		Euro 0,20	Euro 0,15	FRAZIONAMENTO del 28/03/2014 protocollo n. CO0044264 in atti dal 28/03/2014 presentato il 27/03/2014 (n. 44264.1/2014)
Notifica						Partita				

INTESTATO

N.	DATI ANAGRAFICI	CODICE FISCALE	DIRITTI E ONERI REALI
1	PROVINCIA DI COMO con sede in COMO	80004650133*	(1) Proprieta` per 1/1
DATI DERIVANTI DA		VOLTURA D'UFFICIO del 20/03/2017 protocollo n. CO0035738 Voltura in atti dal 28/03/2017 Repertorio n.: 2208 Rogante: CAVALLERONI ELENA Sede: FINO MORNASCO	
		Registrazione: Sede: CANC. PASS. INTERM. DA ESAM. - TR. 4625/17 (n. 4689.1/2017)	

Unità immobiliari n. 1

Tributi erariali: Euro 0,90

Visura telematica

* Codice Fiscale Validato in Anagrafe Tributaria

Visura per immobile

Situazione degli atti informatizzati al 22/07/2021

Data: 22/07/2021 - Ora: 11.11.28 Fine

Visura n.: T125860 Pag: 1

Dati della richiesta	Comune di MONTANO LUCINO (Codice: F427A)
Catasto Terreni	Sezione di LUCINO (Provincia di COMO)
	Foglio: 9 Particella: 2799

Immobile

N.	DATI IDENTIFICATIVI			DATI CLASSAMENTO						DATI DERIVANTI DA
	Foglio	Particella	Sub	Porz	Qualità Classe	Superficie(m²)	Deduz	Reddito		
						ha are ca		Dominicale	Agrario	
1	9	2799		-	SEMINATIVO 3	11 80		Euro 3,66	Euro 3,35	Variazione del 30/06/2020 protocollo n. CO0087818 in atti dal 25/11/2020 TRASMISSIONE DATI AGEA AI SENSI DEL DL 3.10.2006 N. 262 (n. 7062.1/2020)
Notifica						Partita				
Annotazioni				di stadio: Variazione culturale eseguita ai sensi del DI 3.10.2006 n. 262, convertito con modificazioni nella legge 24.11.2006 n. 286 e successive modificazioni (anno 2020) - Eseguita a seguito di dichiarazione resa il 30/06/2020 all'Organismo Pagatore OPR LOMBARDIA con la domanda 202001621350 (Scheda validazione/fascicolo prot. n. 202001621339)						

INTESTATO

N.	DATI ANAGRAFICI	CODICE FISCALE	DIRITTI E ONERI REALI
1	SOCIETA` AGRICOLA LAZZAGO S.R.L. con sede in COMO	03423100159*	(1) Proprieta` per 1/1
DATI DERIVANTI DA		ISTRUMENTO (ATTO PUBBLICO) del 20/03/2017 Nota presentata con Modello Unico in atti dal 22/03/2017 Repertorio n.: 2208 Rogante: CAVALLERONI ELENA Sede: FINO MORNASCO Registrazione: Sede: IDENTIFICAZIONE CATASTALE (n. 4625.3/2017)	

Unità immobiliari n. 1

Tributi erariali: Euro 0,90

Visura telematica

* Codice Fiscale Validato in Anagrafe Tributaria

Visura per immobile

Situazione degli atti informatizzati al 22/07/2021

Data: 22/07/2021 - Ora: 11.11.11 Fine

Visura n.: T125753 Pag: 1

Dati della richiesta	Comune di MONTANO LUCINO (Codice: F427A)
Catasto Terreni	Sezione di LUCINO (Provincia di COMO)
	Foglio: 9 Particella: 2771

Immobile

N.	DATI IDENTIFICATIVI			DATI CLASSAMENTO					DATI DERIVANTI DA
	Foglio	Particella	Sub	Porz	Qualità Classe	Superficie(m²)	Deduz	Reddito	
						ha are ca		Dominicale Agrario	
1	9	2771		-	PRATO IRRIG U	00 75		Euro 0,62 Euro 0,39	FRAZIONAMENTO del 21/12/2012 protocollo n. CO0220919 in atti dal 21/12/2012 presentato il 19/12/2012 (n. 220919.1/2012)
Notifica					Partita				

INTESTATO

N.	DATI ANAGRAFICI	CODICE FISCALE	DIRITTI E ONERI REALI
1	PROVINCIA DI COMO con sede in COMO	80004650133*	(1) Proprieta` per 1/1
DATI DERIVANTI DA		VOLTURA D'UFFICIO del 20/03/2017 protocollo n. CO0035738 Voltura in atti dal 28/03/2017 Repertorio n.: 2208 Rogante: CAVALLERONI ELENA Sede: FINO MORNASCO	
		Registrazione: Sede: CANC. PASS. INTERM. DA ESAM. - TR. 4625/17 (n. 4689.1/2017)	

Unità immobiliari n. 1

Tributi erariali: Euro 0,90

Visura telematica

* Codice Fiscale Validato in Anagrafe Tributaria

Visura per immobile

Situazione degli atti informatizzati al 17/02/2022

Data: 17/02/2022 - Ora: 11.54.33 Fine

Visura n.: T185050 Pag: 1

Dati della richiesta	Comune di MONTANO LUCINO (Codice: F427A)
Catasto Terreni	Sezione di LUCINO (Provincia di COMO)
	Foglio: 9 Particella: 2770

Immobile

N.	DATI IDENTIFICATIVI			DATI CLASSAMENTO				DATI DERIVANTI DA	
	Foglio	Particella	Sub	Porz	Qualità Classe	Superficie(m²)	Deduz	Reddito	
						ha are ca		Dominicale	Agrario
1	9	2770		-	PRATO IRRIG U	01 65		Euro 1,36	Euro 0,85
FRAZIONAMENTO del 21/12/2012 protocollo n. CO0220919 in atti dal 21/12/2012 presentato il 19/12/2012 (n. 220919.1/2012)									
Notifica					Partita				

INTESTATO

N.	DATI ANAGRAFICI	CODICE FISCALE	DIRITTI E ONERI REALI
1	PROVINCIA DI COMO con sede in COMO	80004650133*	(1) Proprieta` per 1/1
DATI DERIVANTI DA		VOLTURA D'UFFICIO del 20/03/2017 protocollo n. CO0035738 Voltura in atti dal 28/03/2017 Repertorio n.: 2208 Rogante: CAVALLERONI ELENA Sede: FINO MORNASCO Registrazione: Sede: CANC. PASS. INTERM. DA ESAM. - TR. 4625/17 (n. 4689.1/2017)	

Unità immobiliari n. 1

Tributi erariali: Euro 0,90

Visura telematica

* Codice Fiscale Validato in Anagrafe Tributaria

Visura per immobile

Situazione degli atti informatizzati al 22/07/2021

Data: 22/07/2021 - Ora: 11.10.37 Fine

Visura n.: T125541 Pag: 1

Dati della richiesta	Comune di MONTANO LUCINO (Codice: F427A)
Catasto Terreni	Sezione di LUCINO (Provincia di COMO)
	Foglio: 9 Particella: 2769

Immobile

N.	DATI IDENTIFICATIVI			DATI CLASSAMENTO						DATI DERIVANTI DA		
	Foglio	Particella	Sub	Porz	Qualità Classe		Superficie(m²)		Deduz	Reddito		Variazione del 30/06/2020 protocollo n. CO0087816 in atti dal 25/11/2020 TRASMISSIONE DATI AGEA AI SENSI DEL DL 3.10.2006 N. 262 (n. 7061.1/2020)
							ha	are		ca	Dominicale	
1	9	2769		AA	PRATO IRRIG	U	01	91		Euro 1,58	Euro 0,99	
				AB	SEMINATIVO	3	00	74		Euro 0,23	Euro 0,21	
Notifica								Partita				
Annotazioni				di stadio: Variazione culturale eseguita ai sensi del DI 3.10.2006 n. 262, convertito con modificazioni nella legge 24.11.2006 n. 286 e successive modificazioni (anno 2020) - Eseguita a seguito di dichiarazione resa il 30/06/2020 all'Organismo Pagatore OPR LOMBARDIA con la domanda 202001621350 (Scheda validazione/fascicolo prot. n. 202001621339)								

INTESTATO

N.	DATI ANAGRAFICI	CODICE FISCALE	DIRITTI E ONERI REALI
1	SOCIETA` AGRICOLA LAZZAGO S.R.L. con sede in COMO	03423100159*	(1) Proprieta` per 1/1
DATI DERIVANTI DA		ISTRUMENTO (ATTO PUBBLICO) del 20/03/2017 Nota presentata con Modello Unico in atti dal 22/03/2017 Repertorio n.: 2208 Rogante: CAVALLERONI ELENA Sede: FINO MORNASCO Registrazione: Sede: IDENTIFICAZIONE CATASTALE (n. 4625.3/2017)	

Unità immobiliari n. 1

Tributi erariali: Euro 0,90

Visura telematica

* Codice Fiscale Validato in Anagrafe Tributaria

Visura per immobile

Situazione degli atti informatizzati al 17/02/2022

Data: 17/02/2022 - Ora: 11.54.08 Fine

Visura n.: T184706 Pag: 1

Dati della richiesta	Comune di MONTANO LUCINO (Codice: F427A)
Catasto Terreni	Sezione di LUCINO (Provincia di COMO)
	Foglio: 9 Particella: 2768

Immobile

N.	DATI IDENTIFICATIVI			DATI CLASSAMENTO					DATI DERIVANTI DA
	Foglio	Particella	Sub	Porz	Qualità Classe	Superficie(m²)	Deduz	Reddito	
						ha are ca		Dominicale Agrario	
1	9	2768		-	PRATO IRRIG U	00 75		Euro 0,62 Euro 0,39	FRAZIONAMENTO del 21/12/2012 protocollo n. CO0220919 in atti dal 21/12/2012 presentato il 19/12/2012 (n. 220919.1/2012)
Notifica					Partita				

INTESTATO

N.	DATI ANAGRAFICI	CODICE FISCALE	DIRITTI E ONERI REALI
1	PROVINCIA DI COMO con sede in COMO	80004650133*	(1) Proprieta` per 1/1
DATI DERIVANTI DA		VOLTURA D'UFFICIO del 20/03/2017 protocollo n. CO0035738 Voltura in atti dal 28/03/2017 Repertorio n.: 2208 Rogante: CAVALLERONI ELENA Sede: FINO MORNASCO	
		Registrazione: Sede: CANC. PASS. INTERM. DA ESAM. - TR. 4625/17 (n. 4689.1/2017)	

Unità immobiliari n. 1

Tributi erariali: Euro 0,90

Visura telematica

* Codice Fiscale Validato in Anagrafe Tributaria

Visura per immobile

Situazione degli atti informatizzati al 22/07/2021

Data: 22/07/2021 - Ora: 11.10.13 Fine

Visura n.: T125356 Pag: 1

Dati della richiesta	Comune di MONTANO LUCINO (Codice: F427A)
Catasto Terreni	Sezione di LUCINO (Provincia di COMO)
	Foglio: 9 Particella: 2767

Immobile

N.	DATI IDENTIFICATIVI			DATI CLASSAMENTO					DATI DERIVANTI DA
	Foglio	Particella	Sub	Porz	Qualità Classe	Superficie(m²)	Deduz	Reddito	
						ha are ca		Dominicale Agrario	
1	9	2767		-	PRATO IRRIG U	01 55		Euro 1,28 Euro 0,80	FRAZIONAMENTO del 21/12/2012 protocollo n. CO0220919 in atti dal 21/12/2012 presentato il 19/12/2012 (n. 220919.1/2012)
Notifica					Partita				

INTESTATO

N.	DATI ANAGRAFICI	CODICE FISCALE	DIRITTI E ONERI REALI
1	PROVINCIA DI COMO con sede in COMO	80004650133*	(1) Proprieta` per 1/1
DATI DERIVANTI DA		VOLTURA D'UFFICIO del 20/03/2017 protocollo n. CO0035738 Voltura in atti dal 28/03/2017 Repertorio n.: 2208 Rogante: CAVALLERONI ELENA Sede: FINO MORNASCO	
		Registrazione: Sede: CANC. PASS. INTERM. DA ESAM. - TR. 4625/17 (n. 4689.1/2017)	

Unità immobiliari n. 1

Tributi erariali: Euro 0,90

Visura telematica

* Codice Fiscale Validato in Anagrafe Tributaria

Visura per immobile

Situazione degli atti informatizzati al 22/07/2021

Data: 22/07/2021 - Ora: 11.09.50 Fine

Visura n.: T125212 Pag: 1

Dati della richiesta	Comune di MONTANO LUCINO (Codice: F427A)
Catasto Terreni	Sezione di LUCINO (Provincia di COMO)
	Foglio: 9 Particella: 2766

Immobile

N.	DATI IDENTIFICATIVI			DATI CLASSAMENTO						DATI DERIVANTI DA	
	Foglio	Particella	Sub	Porz	Qualità Classe	Superficie(m²)		Deduz	Reddito		Variazione del 30/06/2020 protocollo n. CO0087815 in atti dal 25/11/2020 TRASMISSIONE DATI AGEA AI SENSI DEL DL 3.10.2006 N. 262 (n. 7060.1/2020)
						ha are ca			Dominicale	Agrario	
1	9	2766		AA	PRATO IRRIG U	03	88		Euro 3,21	Euro 2,00	
				AB	SEMINATIVO 3	04	52		Euro 1,40	Euro 1,28	
Notifica						Partita					
Annotazioni				di stadio: Variazione culturale eseguita ai sensi del DI 3.10.2006 n. 262, convertito con modificazioni nella legge 24.11.2006 n. 286 e successive modificazioni (anno 2020) - Eseguita a seguito di dichiarazione resa il 30/06/2020 all'Organismo Pagatore OPR LOMBARDIA con la domanda 202001621350 (Scheda validazione/fascicolo prot. n. 202001621339)							

INTESTATO

N.	DATI ANAGRAFICI	CODICE FISCALE	DIRITTI E ONERI REALI
1	SOCIETA` AGRICOLA LAZZAGO S.R.L. con sede in COMO	03423100159*	(1) Proprieta` per 1/1
DATI DERIVANTI DA		ISTRUMENTO (ATTO PUBBLICO) del 20/03/2017 Nota presentata con Modello Unico in atti dal 22/03/2017 Repertorio n.: 2208 Rogante: CAVALLERONI ELENA Sede: FINO MORNASCO Registrazione: Sede: IDENTIFICAZIONE CATASTALE (n. 4625.3/2017)	

Unità immobiliari n. 1

Tributi erariali: Euro 0,90

Visura telematica

* Codice Fiscale Validato in Anagrafe Tributaria

Visura per immobile

Situazione degli atti informatizzati al 22/07/2021

Data: 22/07/2021 - Ora: 11.09.33 Fine

Visura n.: T125097 Pag: 1

Dati della richiesta	Comune di MONTANO LUCINO (Codice: F427A)
Catasto Terreni	Sezione di LUCINO (Provincia di COMO)
	Foglio: 9 Particella: 2765

Immobile

N.	DATI IDENTIFICATIVI			DATI CLASSAMENTO					DATI DERIVANTI DA
	Foglio	Particella	Sub	Porz	Qualità Classe	Superficie(m²)	Deduz	Reddito	
						ha are ca		Dominicale Agrario	
1	9	2765		-	PRATO IRRIG U	01 00		Euro 0,83 Euro 0,52	FRAZIONAMENTO del 21/12/2012 protocollo n. CO0220918 in atti dal 21/12/2012 presentato il 19/12/2012 (n. 220918.1/2012)
Notifica					Partita				

INTESTATO

N.	DATI ANAGRAFICI	CODICE FISCALE	DIRITTI E ONERI REALI
1	PROVINCIA DI COMO con sede in COMO	80004650133*	(1) Proprieta` per 1/1
DATI DERIVANTI DA		VOLTURA D'UFFICIO del 20/03/2017 protocollo n. CO0035738 Voltura in atti dal 28/03/2017 Repertorio n.: 2208 Rogante: CAVALLERONI ELENA Sede: FINO MORNASCO	
		Registrazione: Sede: CANC. PASS. INTERM. DA ESAM. - TR. 4625/17 (n. 4689.1/2017)	

Unità immobiliari n. 1

Tributi erariali: Euro 0,90

Visura telematica

* Codice Fiscale Validato in Anagrafe Tributaria

Visura per immobile

Situazione degli atti informatizzati al 30/11/2020

Data: 30/11/2020 - Ora: 10.26.49 Fine

Visura n.: T74784 Pag: 1

Dati della richiesta	Comune di MONTANO LUCINO (Codice: F427A)
Catasto Terreni	Sezione di LUCINO (Provincia di COMO)
	Foglio: 9 Particella: 2763

Immobile

N.	DATI IDENTIFICATIVI			DATI CLASSAMENTO						DATI DERIVANTI DA	
	Foglio	Particella	Sub	Porz	Qualità Classe	Superficie(m²)		Deduz	Reddito		
						ha are ca			Dominicale	Agrario	
1	9	2763		-	SEMINATIVO 3	47	40		Euro 14,69	Euro 13,46	Variazione del 30/06/2020 protocollo n. CO0087814 in atti dal 25/11/2020 TRASMISSIONE DATI AGEA AI SENSI DEL DL 3.10.2006 N. 262 (n. 7059.1/2020)
Notifica						Partita					
Annotazioni				di stadio: Variazione culturale eseguita ai sensi del DI 3.10.2006 n. 262, convertito con modificazioni nella legge 24.11.2006 n. 286 e successive modificazioni (anno 2020) - Eseguita a seguito di dichiarazione resa il 30/06/2020 all'Organismo Pagatore OPR LOMBARDIA con la domanda 202001621350 (Scheda validazione/fascicolo prot. n. 202001621339)							

INTESTATO

N.	DATI ANAGRAFICI	CODICE FISCALE	DIRITTI E ONERI REALI
1	SOCIETA` AGRICOLA LAZZAGO S.R.L. con sede in COMO	03423100159*	(1) Proprieta` per 1/1
DATI DERIVANTI DA		ISTRUMENTO (ATTO PUBBLICO) del 20/03/2017 Nota presentata con Modello Unico in atti dal 22/03/2017 Repertorio n.: 2208 Rogante: CAVALLERONI ELENA Sede: FINO MORNASCO Registrazione: Sede: IDENTIFICAZIONE CATASTALE (n. 4625.3/2017)	

Unità immobiliari n. 1

Tributi erariali: Euro 0,90

Visura telematica

* Codice Fiscale Validato in Anagrafe Tributaria

Visura per immobile

Situazione degli atti informatizzati al 30/11/2020

Data: 30/11/2020 - Ora: 10.29.19 Fine

Visura n.: T76638 Pag: 1

Dati della richiesta	Comune di MONTANO LUCINO (Codice: F427A)
Catasto Terreni	Sezione di LUCINO (Provincia di COMO)
	Foglio: 9 Particella: 2761

Immobile

N.	DATI IDENTIFICATIVI			DATI CLASSAMENTO						DATI DERIVANTI DA		
	Foglio	Particella	Sub	Porz	Qualità Classe		Superficie(m²)		Deduz	Reddito		Variazione del 30/06/2020 protocollo n. CO0087813 in atti dal 25/11/2020 TRASMISSIONE DATI AGEA AI SENSI DEL DL 3.10.2006 N. 262 (n. 7058.1/2020)
							ha	are		ca	Dominicale	
1	9	2761		AA	PRATO IRRIG	U	03	00		Euro 2,48	Euro 1,55	
				AB	SEMINATIVO	3	37	65		Euro 11,67	Euro 10,69	
Notifica							Partita					
Annotazioni				di stadio: Variazione culturale eseguita ai sensi del DI 3.10.2006 n. 262, convertito con modificazioni nella legge 24.11.2006 n. 286 e successive modificazioni (anno 2020) - Eseguita a seguito di dichiarazione resa il 30/06/2020 all'Organismo Pagatore OPR LOMBARDIA con la domanda 202001621350 (Scheda validazione/fascicolo prot. n. 202001621339)								

INTESTATO

N.	DATI ANAGRAFICI	CODICE FISCALE	DIRITTI E ONERI REALI
1	SOCIETA` AGRICOLA LAZZAGO S.R.L. con sede in COMO	03423100159*	(1) Proprieta` per 1/1
DATI DERIVANTI DA		ISTRUMENTO (ATTO PUBBLICO) del 20/03/2017 Nota presentata con Modello Unico in atti dal 22/03/2017 Repertorio n.: 2208 Rogante: CAVALLERONI ELENA Sede: FINO MORNASCO Registrazione: Sede: IDENTIFICAZIONE CATASTALE (n. 4625.3/2017)	

Unità immobiliari n. 1

Tributi erariali: Euro 0,90

Visura telematica

* Codice Fiscale Validato in Anagrafe Tributaria

Visura per immobile

Situazione degli atti informatizzati al 22/07/2021

Data: 22/07/2021 - Ora: 11.08.53 Fine

Visura n.: T123783 Pag: 1

Dati della richiesta	Comune di MONTANO LUCINO (Codice: F427A)
Catasto Terreni	Sezione di LUCINO (Provincia di COMO)
	Foglio: 9 Particella: 2760

Immobile

N.	DATI IDENTIFICATIVI			DATI CLASSAMENTO						DATI DERIVANTI DA	
	Foglio	Particella	Sub	Porz	Qualità Classe	Superficie(m²)	Deduz	Reddito			
						ha are ca		Dominicale	Agrario		
1	9	2760		-	SEMIN 1 ARBOR	01 05		Euro 0,57	Euro 0,38	FRAZIONAMENTO del 21/12/2012 protocollo n. CO0220918 in atti dal 21/12/2012 presentato il 19/12/2012 (n. 220918.1/2012)	
Notifica						Partita					

INTESTATO

N.	DATI ANAGRAFICI	CODICE FISCALE	DIRITTI E ONERI REALI
1	SOCIETA` AGRICOLA LAZZAGO S.R.L. con sede in COMO	03423100159*	(1) Proprieta` per 1/1
DATI DERIVANTI DA		ISTRUMENTO (ATTO PUBBLICO) del 20/03/2017 Nota presentata con Modello Unico in atti dal 22/03/2017 Repertorio n.: 2208 Rogante: CAVALLERONI ELENA Sede: FINO MORNASCO Registrazione: Sede: IDENTIFICAZIONE CATASTALE (n. 4625.3/2017)	

Unità immobiliari n. 1

Tributi erariali: Euro 0,90

Visura telematica

* Codice Fiscale Validato in Anagrafe Tributaria

Visura per immobile

Situazione degli atti informatizzati al 22/07/2021

Data: 22/07/2021 - Ora: 11.08.26 Fine

Visura n.: T123628 Pag: 1

Dati della richiesta	Comune di MONTANO LUCINO (Codice: F427A)
Catasto Terreni	Sezione di LUCINO (Provincia di COMO)
	Foglio: 9 Particella: 2744

Immobile

N.	DATI IDENTIFICATIVI			DATI CLASSAMENTO						DATI DERIVANTI DA
	Foglio	Particella	Sub	Porz	Qualità Classe	Superficie(m²)	Deduz	Reddito		
						ha are ca		Dominicale	Agrario	
1	9	2744		-	PRATO 1	06 75		Euro 4,53	Euro 3,49	FRAZIONAMENTO del 21/12/2012 protocollo n. CO0220918 in atti dal 21/12/2012 presentato il 19/12/2012 (n. 220918.1/2012)
Notifica						Partita				

INTESTATO

N.	DATI ANAGRAFICI	CODICE FISCALE	DIRITTI E ONERI REALI
1	PROVINCIA DI COMO con sede in COMO	80004650133*	(1) Proprieta` per 1/1
DATI DERIVANTI DA		VOLTURA D'UFFICIO del 20/03/2017 protocollo n. CO0035738 Voltura in atti dal 28/03/2017 Repertorio n.: 2208 Rogante: CAVALLERONI ELENA Sede: FINO MORNASCO	
		Registrazione: Sede: CANC. PASS. INTERM. DA ESAM. - TR. 4625/17 (n. 4689.1/2017)	

Unità immobiliari n. 1

Tributi erariali: Euro 0,90

Visura telematica

* Codice Fiscale Validato in Anagrafe Tributaria

Visura per immobile

Situazione degli atti informatizzati al 30/11/2020

Data: 30/11/2020 - Ora: 10.28.00 Fine

Visura n.: T75701 Pag: 1

Dati della richiesta	Comune di MONTANO LUCINO (Codice: F427A)
Catasto Terreni	Sezione di LUCINO (Provincia di COMO)
	Foglio: 9 Particella: 2741

Immobile

N.	DATI IDENTIFICATIVI			DATI CLASSAMENTO							DATI DERIVANTI DA	
	Foglio	Particella	Sub	Porz	Qualità Classe		Superficie(m²)		Deduz	Reddito		Variazione del 30/06/2020 protocollo n. CO0087812 in atti dal 25/11/2020 TRASMISSIONE DATI AGEA AI SENSI DEL DL 3.10.2006 N. 262 (n. 7057.1/2020)
							ha	are		ca	Dominicale	
1	9	2741		AA	PRATO IRRIG	U	27	22		Euro 22,49	Euro 14,06	
				AB	SEMINATIVO	3	1	28	03	Euro 39,67	Euro 36,37	
Notifica								Partita				
Annotazioni				di stadio: Variazione culturale eseguita ai sensi del DI 3.10.2006 n. 262, convertito con modificazioni nella legge 24.11.2006 n. 286 e successive modificazioni (anno 2020) - Eseguita a seguito di dichiarazione resa il 30/06/2020 all'Organismo Pagatore OPR LOMBARDIA con la domanda 202001621350 (Scheda validazione/fascicolo prot. n. 202001621339)								

INTESTATO

N.	DATI ANAGRAFICI	CODICE FISCALE	DIRITTI E ONERI REALI
1	SOCIETA` AGRICOLA LAZZAGO S.R.L. con sede in COMO	03423100159*	(1) Proprieta` per 1/1
DATI DERIVANTI DA		ISTRUMENTO (ATTO PUBBLICO) del 20/03/2017 Nota presentata con Modello Unico in atti dal 22/03/2017 Repertorio n.: 2208 Rogante: CAVALLERONI ELENA Sede: FINO MORNASCO Registrazione: Sede: IDENTIFICAZIONE CATASTALE (n. 4625.3/2017)	

Unità immobiliari n. 1

Tributi erariali: Euro 0,90

Visura telematica

* Codice Fiscale Validato in Anagrafe Tributaria

Visura per immobile

Situazione degli atti informatizzati al 22/07/2021

Data: 22/07/2021 - Ora: 11.08.09 Fine

Visura n.: T123494 Pag: 1

Dati della richiesta	Comune di MONTANO LUCINO (Codice: F427A)
Catasto Terreni	Sezione di LUCINO (Provincia di COMO)
	Foglio: 9 Particella: 2740

Immobile

N.	DATI IDENTIFICATIVI			DATI CLASSAMENTO						DATI DERIVANTI DA
	Foglio	Particella	Sub	Porz	Qualità Classe	Superficie(m²)	Deduz	Reddito		
						ha are ca		Dominicale	Agrario	
1	9	2740		-	SEMIN 1 ARBOR	07 00		Euro 3,80	Euro 2,53	FRAZIONAMENTO del 21/12/2012 protocollo n. CO0220918 in atti dal 21/12/2012 presentato il 19/12/2012 (n. 220918.1/2012)
Notifica						Partita				

INTESTATO

N.	DATI ANAGRAFICI	CODICE FISCALE	DIRITTI E ONERI REALI
1	PROVINCIA DI COMO con sede in COMO	80004650133*	(1) Proprieta` per 1/1
DATI DERIVANTI DA		VOLTURA D'UFFICIO del 20/03/2017 protocollo n. CO0035738 Voltura in atti dal 28/03/2017 Repertorio n.: 2208 Rogante: CAVALLERONI ELENA Sede: FINO MORNASCO	
		Registrazione: Sede: CANC. PASS. INTERM. DA ESAM. - TR. 4625/17 (n. 4689.1/2017)	

Unità immobiliari n. 1

Tributi erariali: Euro 0,90

Visura telematica

* Codice Fiscale Validato in Anagrafe Tributaria

Visura per immobile

Situazione degli atti informatizzati al 30/11/2020

Data: 30/11/2020 - Ora: 11.56.04 Fine

Visura n.: T144806 Pag: 1

Dati della richiesta	Comune di MONTANO LUCINO (Codice: F427A)
Catasto Terreni	Sezione di LUCINO (Provincia di COMO)
	Foglio: 9 Particella: 2736

Immobile

N.	DATI IDENTIFICATIVI			DATI CLASSAMENTO					DATI DERIVANTI DA	
	Foglio	Particella	Sub	Porz	Qualità Classe	Superficie(m²)	Deduz	Reddito		
						ha are ca		Dominicale	Agrario	
1	9	2736		-	SEMIN 1 ARBOR	1 00 70		Euro 54,61	Euro 36,41	FRAZIONAMENTO del 21/12/2012 protocollo n. CO0220918 in atti dal 21/12/2012 presentato il 19/12/2012 (n. 220918.1/2012)
Notifica					Partita					

INTESTATO

N.	DATI ANAGRAFICI	CODICE FISCALE	DIRITTI E ONERI REALI
1	SOCIETA` AGRICOLA LAZZAGO S.R.L. con sede in COMO	03423100159*	(1) Proprieta` per 1/1
DATI DERIVANTI DA		ISTRUMENTO (ATTO PUBBLICO) del 20/03/2017 Nota presentata con Modello Unico in atti dal 22/03/2017 Repertorio n.: 2208 Rogante: CAVALLERONI ELENA Sede: FINO MORNASCO Registrazione: Sede: IDENTIFICAZIONE CATASTALE (n. 4625.3/2017)	

Unità immobiliari n. 1

Tributi erariali: Euro 0,90

Visura telematica

* Codice Fiscale Validato in Anagrafe Tributaria

Visura per immobile

Situazione degli atti informatizzati al 30/11/2020

Data: 30/11/2020 - Ora: 10.10.09 Fine

Visura n.: T62343 Pag: 1

Dati della richiesta	Comune di MONTANO LUCINO (Codice: F427A)
Catasto Terreni	Sezione di LUCINO (Provincia di COMO)
	Foglio: 9 Particella: 2594

Immobile

N.	DATI IDENTIFICATIVI			DATI CLASSAMENTO						DATI DERIVANTI DA		
	Foglio	Particella	Sub	Porz	Qualità Classe		Superficie(m²)		Deduz	Reddito		Variazione del 30/06/2020 protocollo n. CO0087811 in atti dal 25/11/2020 TRASMISSIONE DATI AGEA AI SENSI DEL DL 3.10.2006 N. 262 (n. 7056.1/2020)
							ha	are		ca	Dominicale	
1	9	2594		AA	PRATO IRRIG	U	19	60		Euro 16,20	Euro 10,12	
				AB	SEMINATIVO	3	91	15		Euro 28,25	Euro 25,89	
Notifica								Partita				
Annotazioni				di stadio: Variazione culturale eseguita ai sensi del DI 3.10.2006 n. 262, convertito con modificazioni nella legge 24.11.2006 n. 286 e successive modificazioni (anno 2020) - Eseguita a seguito di dichiarazione resa il 30/06/2020 all'Organismo Pagatore OPR LOMBARDIA con la domanda 202001621350 (Scheda validazione/fascicolo prot. n. 202001621339)								

INTESTATO

N.	DATI ANAGRAFICI	CODICE FISCALE	DIRITTI E ONERI REALI
1	SOCIETA` AGRICOLA LAZZAGO S.R.L. con sede in COMO	03423100159*	(1) Proprieta` per 1/1
DATI DERIVANTI DA		ISTRUMENTO (ATTO PUBBLICO) del 20/03/2017 Nota presentata con Modello Unico in atti dal 22/03/2017 Repertorio n.: 2208 Rogante: CAVALLERONI ELENA Sede: FINO MORNASCO Registrazione: Sede: IDENTIFICAZIONE CATASTALE (n. 4625.3/2017)	

Unità immobiliari n. 1

Tributi erariali: Euro 0,90

Visura telematica

* Codice Fiscale Validato in Anagrafe Tributaria

Visura per immobile

Situazione degli atti informatizzati al 24/01/2022

Data: 24/01/2022 - Ora: 17.37.46 Fine

Visura n.: T338549 Pag: 1

Dati della richiesta	Comune di MONTANO LUCINO (Codice: F427A)
Catasto Terreni	Sezione di LUCINO (Provincia di COMO)
	Foglio: 9 Particella: 892

Immobile

N.	DATI IDENTIFICATIVI			DATI CLASSAMENTO					DATI DERIVANTI DA
	Foglio	Particella	Sub	Porz	Qualità Classe	Superficie(m²)	Deduz	Reddito	
						ha are ca		Dominicale Agrario	
1	9	892		-	BOSCO 3 CEDUO	01 75		Euro 0,23 L. 438	Euro 0,05 L. 88
DENUNZIA (NEI PASSAGGI PER CAUSA DI MORTE) del 28/09/1962 in atti dal 20/10/1999 (n. 12052.1/1974)									
Notifica					Partita				

INTESTATO

N.	DATI ANAGRAFICI	CODICE FISCALE	DIRITTI E ONERI REALI
1	SALA Piera nata a LUISAGO il 14/01/1946	SLAPRI46A54E735S*	(1) Proprieta` per 1/1
DATI DERIVANTI DA		RETTIFICA DI INTESTAZIONE ALL'ATTUALITA' del 24/12/1984 protocollo n. CO0147634 Voltura in atti dal 09/08/2012 Repertorio n.: 54058 Rogante: DELLO JACONO SALVA	
		Sede: MARIANO COMENSE Registrazione: Sede: DONAZIONE E DIVISIONE IST.146098/12 (n. 16401.1/2012)	

Unità immobiliari n. 1

Tributi erariali: Euro 0,90

Visura telematica

* Codice Fiscale Validato in Anagrafe Tributaria

Visura per immobile

Situazione degli atti informatizzati al 17/02/2022

Data: 17/02/2022 - Ora: 11.52.52 Fine

Visura n.: T183560 Pag: 1

Dati della richiesta	Comune di MONTANO LUCINO (Codice: F427A)
Catasto Terreni	Sezione di LUCINO (Provincia di COMO)
	Foglio: 9 Particella: 891

Immobile

N.	DATI IDENTIFICATIVI			DATI CLASSAMENTO				DATI DERIVANTI DA	
	Foglio	Particella	Sub	Porz	Qualità Classe	Superficie(m²) ha are ca	Deduz	Reddito	
1	9	891		-	BOSCO 3 CEDUO	02 30		Dominicale Euro 0,30 L. 575	Agrario Euro 0,06 L. 115
Notifica		Partita							

INTESTATI

N.	DATI ANAGRAFICI	CODICE FISCALE	DIRITTI E ONERI REALI
1	SALA Agnese nata a GROSIO il 15/09/1950	SLAGNS50P55E200I*	(1) Proprieta` per 1/4
2	SALA Luigia nata a MONTANO LUCINO il 08/08/1953	SLALGU53M48F427E*	(1) Proprieta` per 1/4
3	SALA Maria nata a GROSIO il 08/07/1947	SLAMRA47L48E200T*	(1) Proprieta` per 1/4
4	SALA Stefania nata a MONTANO LUCINO il 05/12/1954	SLASFN54T45F427T*	(1) Proprieta` per 1/4
DATI DERIVANTI DA		RICONGIUNGIMENTO DI USUFRUTTO del 11/08/2011 protocollo n. CO0292182 in atti dal 27/09/2011 Registrazione: Sede: MORTE DI PINI MARGHERITA (n. 15878.1/2011)	

Unità immobiliari n. 1

Tributi erariali: Euro 0,90

Visura telematica

* Codice Fiscale Validato in Anagrafe Tributaria



Direzione Provinciale di Como
Ufficio Provinciale - Territorio
Servizi Catastali

Visura per immobile

Situazione degli atti informatizzati al 24/01/2022

Data: 24/01/2022 - Ora: 17.37.27 Fine

Visura n.: T338336 Pag: 1

Dati della richiesta	Comune di MONTANO LUCINO (Codice: F427A)
Catasto Terreni	Sezione di LUCINO (Provincia di COMO)
	Foglio: 9 Particella: 742

Immobile

N.	DATI IDENTIFICATIVI			DATI CLASSAMENTO					DATI DERIVANTI DA	
	Foglio	Particella	Sub	Porz	Qualità Classe	Superficie(m²)	Deduz	Reddito		
						ha are ca		Dominicale	Agrario	
1	9	742		-	BOSCO 3 CEDUO	02 20		Euro 0,28 L. 550	Euro 0,06 L. 110	Impianto meccanografico del 09/11/1984
Notifica					Partita					

INTESTATO

N.	DATI ANAGRAFICI	CODICE FISCALE	DIRITTI E ONERI REALI
1	SALA Maria nata a LUISAGO il 23/04/1944	SLAMRA44D63E735K*	(1) Proprieta` per 1/1
DATI DERIVANTI DA		RETTIFICA DI INTESTAZIONE ALL'ATTUALITA' del 24/12/1984 protocollo n. CO0147631 Voltura in atti dal 09/08/2012 Repertorio n.: 54058 Rogante: DELLO JACONO SALVA	
		Sede: MARIANO COMENSE Registrazione: Sede: DONAZIONE E DIVISIONE IST.146109/12 (n. 16398.1/2012)	

Unità immobiliari n. 1

Tributi erariali: Euro 0,90

Visura telematica

* Codice Fiscale Validato in Anagrafe Tributaria

Visura per immobile

Situazione degli atti informatizzati al 24/01/2022

Data: 24/01/2022 - Ora: 17.37.05 Fine

Visura n.: T338084 Pag: 1

Dati della richiesta	Comune di MONTANO LUCINO (Codice: F427A)
Catasto Terreni	Sezione di LUCINO (Provincia di COMO)
	Foglio: 9 Particella: 389

Immobile

N.	DATI IDENTIFICATIVI			DATI CLASSAMENTO						DATI DERIVANTI DA
	Foglio	Particella	Sub	Porz	Qualità Classe	Superficie(m²)	Deduz	Reddito		
						ha are ca		Dominicale	Agrario	
1	9	389		-	SEMINATIVO 3	02 70		Euro 0,84	Euro 0,77	Tabella di variazione del 12/12/2007 protocollo n. CO0303055 in atti dal 12/12/2007 TRASMISSIONE DATI AGEA AI SENSI DEL DL 3.10.2006 N.262 (n. 6953.1/2007)
Notifica						Partita				
Annotazioni				variazione colturale eseguita ai sensi del dl 3.10.2006 n. 262, convertito con modificazioni nella legge 24.11.2006 n. 286 (anno 2007) - qualita` dichiarata o parificata a coltura presente nel quadro tariffario del comune						

INTESTATO

N.	DATI ANAGRAFICI	CODICE FISCALE	DIRITTI E ONERI REALI
1	SOCIETA` AGRICOLA LAZZAGO S.R.L. con sede in COMO	03423100159*	(1) Proprieta` per 1/1
DATI DERIVANTI DA		VERBALE del 15/01/2013 protocollo n. CO0102319 Voltura in atti dal 08/09/2016 Repertorio n.: 18525 Rogante: DR MARCHETTI Sede: MILANO Registrazione: UU Sede: MILANO n: 3435 del 04/02/2013 VERBALE DI ASSEMBLEA (n. 13273.1/2016)	

Unità immobiliari n. 1

Tributi erariali: Euro 0,90

Visura telematica

* Codice Fiscale Validato in Anagrafe Tributaria

Visura per immobile

Situazione degli atti informatizzati al 30/11/2020

Data: 30/11/2020 - Ora: 10.25.23 Fine

Visura n.: T73752 Pag: 1

Dati della richiesta	Comune di MONTANO LUCINO (Codice: F427A)
Catasto Terreni	Sezione di LUCINO (Provincia di COMO)
	Foglio: 9 Particella: 358

Immobile

N.	DATI IDENTIFICATIVI			DATI CLASSAMENTO						DATI DERIVANTI DA
	Foglio	Particella	Sub	Porz	Qualità Classe	Superficie(m²)	Deduz	Reddito		
						ha are ca		Dominicale	Agrario	
1	9	358		-	SEMINATIVO 3	34 10		Euro 10,57	Euro 9,69	Tabella di variazione del 12/12/2007 protocollo n. CO0303054 in atti dal 12/12/2007 TRASMISSIONE DATI AGEA AI SENSI DEL DL 3.10.2006 N.262 (n. 6952.1/2007)
Notifica						Partita				
Annotazioni				variazione colturale eseguita ai sensi del dl 3.10.2006 n. 262, convertito con modificazioni nella legge 24.11.2006 n. 286 (anno 2007) - qualita` dichiarata o parificata a coltura presente nel quadro tariffario del comune						

INTESTATO

N.	DATI ANAGRAFICI	CODICE FISCALE	DIRITTI E ONERI REALI
1	SOCIETA` AGRICOLA LAZZAGO S.R.L. con sede in COMO	03423100159*	(1) Proprieta` per 1/1
DATI DERIVANTI DA		VERBALE del 15/01/2013 protocollo n. CO0102319 Voltura in atti dal 08/09/2016 Repertorio n.: 18525 Rogante: DR MARCHETTI Sede: MILANO Registrazione: UU Sede: MILANO n: 3435 del 04/02/2013 VERBALE DI ASSEMBLEA (n. 13273.1/2016)	

Unità immobiliari n. 1

Tributi erariali: Euro 0,90

Visura telematica

* Codice Fiscale Validato in Anagrafe Tributaria

Visura per immobile

Situazione degli atti informatizzati al 22/07/2021

Data: 22/07/2021 - Ora: 10.55.43 Fine

Visura n.: T115090 Pag: 1

Dati della richiesta	Comune di MONTANO LUCINO (Codice: F427A)
Catasto Terreni	Sezione di LUCINO (Provincia di COMO)
	Foglio: 9 Particella: 130

Immobile

N.	DATI IDENTIFICATIVI			DATI CLASSAMENTO					DATI DERIVANTI DA
	Foglio	Particella	Sub	Porz	Qualità Classe	Superficie(m²)	Deduz	Reddito	
						ha are ca		Dominicale Agrario	
1	9	130		-	PRATO 2	29 00		Euro 16,47 L. 31.900	Euro 13,48 L. 26.100
Impianto meccanografico del 09/11/1984									
Notifica					Partita				

INTESTATO

N.	DATI ANAGRAFICI	CODICE FISCALE	DIRITTI E ONERI REALI
1	PIO ISTITUTO PEI FIGLI DELLA PROVVIDENZA con sede in MILANO	03183870157*	(1) Proprieta` per 1/1
DATI DERIVANTI DA		VERBALE del 07/02/1996 protocollo n. CO0043156 Voltura in atti dal 27/02/2009 Repertorio n.: 151582 Rogante: OROMBELLI MARCO Sede: MILANO Registrazione: PU Sede:	
		MILANO n: 831 del 20/05/1996 ASSEMBLEA STRAORDINARIA (n. 3677.1/2009)	

Unità immobiliari n. 1

Tributi erariali: Euro 0,90

Visura telematica

* Codice Fiscale Validato in Anagrafe Tributaria



Direzione Provinciale di Como
Ufficio Provinciale - Territorio
Servizi Catastali

Visura per immobile

Situazione degli atti informatizzati al 22/07/2021

Data: 22/07/2021 - Ora: 10.48.39 Fine

Visura n.: T109425 Pag: 1

Dati della richiesta	Comune di MONTANO LUCINO (Codice: F427A) Sezione di LUCINO (Provincia di COMO)
Catasto Terreni	Foglio: 9 Particella: 120

Immobile

N.	DATI IDENTIFICATIVI			DATI CLASSAMENTO						DATI DERIVANTI DA
	Foglio	Particella	Sub	Porz	Qualità Classe	Superficie(m²)	Deduz	Reddito		
						ha are ca		Dominicale	Agrario	
1	9	120		-	BOSCO ALTO 2	17 10		Euro 2,65 L. 5.130	Euro 0,35 L. 684	Impianto meccanografico del 09/11/1984
Notifica						Partita				

INTESTATO

N.	DATI ANAGRAFICI	CODICE FISCALE	DIRITTI E ONERI REALI
1	SOCIETA` AGRICOLA LAZZAGO S.R.L. con sede in COMO	03423100159*	(1) Proprieta` per 1/1
DATI DERIVANTI DA		VERBALE del 15/01/2013 protocollo n. CO0102319 Voltura in atti dal 08/09/2016 Repertorio n.: 18525 Rogante: DR MARCHETTI Sede: MILANO Registrazione: UU Sede: MILANO n: 3435 del 04/02/2013 VERBALE DI ASSEMBLEA (n. 13273.1/2016)	

Unità immobiliari n. 1

Tributi erariali: Euro 0,90

Visura telematica

* Codice Fiscale Validato in Anagrafe Tributaria

ALLEGATO 2.2:
VASCA CENTRO

Catasto terreni
Visura attuale per immobile
Situazione degli atti informatizzati al **04/05/2022**



Immobile di catasto terreni



Causali di aggiornamento ed annotazioni

Informazioni riportate negli atti del catasto al 04/05/2022

Dati identificativi: Comune di **VILLA GUARDIA (L956B) (CO)** Sezione **MACCIO**
Foglio **9** Particella **6066**

Classamento:

Redditi: dominicale **Euro 5,95**
 agrario **Euro 4,46**

Particella con qualità: **SEMIN ARBOR** di classe **1**

Superficie: **960 m²**

Ultimo atto di aggiornamento: FRAZIONAMENTO del 21/03/2013 Pratica n. CO0045921 in atti dal 21/03/2013 presentato il 20/03/2013 (n. 45921.1/2013)

> Dati identificativi

Comune di **VILLA GUARDIA (L956B) (CO)**
Sezione **MACCIO**
Foglio **9** Particella **6066**

FRAZIONAMENTO del 21/03/2013 Pratica n.
CO0045921 in atti dal 21/03/2013 presentato il
20/03/2013 (n. 45921.1/2013)

> Dati di classamento

Redditi: dominicale **Euro 5,95**
 agrario **Euro 4,46**

Particella con qualità: **SEMIN ARBOR** di classe **1**

Superficie: **960 m²**

FRAZIONAMENTO del 21/03/2013 Pratica n.
CO0045921 in atti dal 21/03/2013 presentato il
20/03/2013 (n. 45921.1/2013)

➤ **Intestazione attuale dell'immobile - totale intestati: 2**

➤ **1. PERACCA Adriano**
(CF PRCDRN66A11C933B)

nato a COMO (CO) il 11/01/1966

Diritto di: Proprieta' per 1/4 (deriva dall'atto 1)

1. DENUNZIA (NEI PASSAGGI PER CAUSA DI MORTE) del 22/10/2004 - US Sede COMO (CO) Registrazione Volume 2005 n. 1269 registrato in data 20/10/2005 - PERACCA RICCARDO - PER LEGGE Voltura n. 12913.2/2005 - Pratica n. CO0291555 in atti dal 21/11/2005

Nel documento sono indicati gli identificativi catastali dell'immobile originario dell'attuale

VILLA GUARDIA (L956) (CO)
Foglio **9** Particella **871**

➤ **2. RIZZI Gelsomina**
(CF RZZGSM42E63L084S)

nata a TEGLIO (SO) il 23/05/1942

Diritto di: Proprieta' per 3/4 (deriva dall'atto 1)

Nel documento sono indicati gli identificativi catastali dell'immobile originario dell'attuale

VILLA GUARDIA (L956) (CO)
Foglio **9** Particella **871**

Visura telematica

Tributi speciali: Euro 0,90

Visura per immobile

Situazione degli atti informatizzati al 24/01/2022

Data: 24/01/2022 - Ora: 17.40.41 Fine

Visura n.: T340551 Pag: 1

Dati della richiesta	Comune di VILLA GUARDIA (Codice: L956B)
Catasto Terreni	Sezione di MACCIO (Provincia di COMO)
	Foglio: 9 Particella: 6065

Immobile

N.	DATI IDENTIFICATIVI			DATI CLASSAMENTO					DATI DERIVANTI DA
	Foglio	Particella	Sub	Porz	Qualità Classe	Superficie(m²) ha are ca	Deduz	Reddito Dominicale Agrario	
1	9	6065		-	SEMIN ARBOR 1	00 60		Euro 0,37 Euro 0,28	FRAZIONAMENTO del 21/03/2013 protocollo n. CO0045921 in atti dal 21/03/2013 presentato il 20/03/2013 (n. 45921.1/2013)
Notifica		Partita							

INTESTATI

N.	DATI ANAGRAFICI	CODICE FISCALE	DIRITTI E ONERI REALI
1	PERACCA Adriano nato a COMO il 11/01/1966	PRCDRN66A11C933B*	(1) Proprieta` per 1/4
2	RIZZI Gelsomina nata a TEGLIO il 23/05/1942	RZZGSM42E63L084S*	(1) Proprieta` per 3/4

Unità immobiliari n. 1

Tributi erariali: Euro 0,90

Visura telematica

* Codice Fiscale Validato in Anagrafe Tributaria

Visura per immobile

Situazione degli atti informatizzati al 22/07/2021

Data: 22/07/2021 - Ora: 10.35.03 Fine

Visura n.: T98464 Pag: 1

Dati della richiesta	Comune di VILLA GUARDIA (Codice: L956B)
Catasto Terreni	Sezione di MACCIO (Provincia di COMO)
	Foglio: 9 Particella: 6062

Immobile

N.	DATI IDENTIFICATIVI			DATI CLASSAMENTO						DATI DERIVANTI DA
	Foglio	Particella	Sub	Porz	Qualità Classe	Superficie(m²)	Deduz	Reddito		
						ha are ca		Dominicale	Agrario	
1	9	6062		-	SEMIN 1 ARBOR	03 60		Euro 2,23	Euro 1,67	FRAZIONAMENTO del 21/03/2013 protocollo n. CO0045921 in atti dal 21/03/2013 presentato il 20/03/2013 (n. 45921.1/2013)
Notifica						Partita				
Riserve				1 Atti passaggi intermedi non esistenti						

INTESTATO

N.	DATI ANAGRAFICI	CODICE FISCALE	DIRITTI E ONERI REALI
1	ATENA S.R.L. con sede in VILLA GUARDIA	01831470131*	(1) Proprieta` per 1/1

Unità immobiliari n. 1

Tributi erariali: Euro 0,90

Visura telematica

* Codice Fiscale Validato in Anagrafe Tributaria

Visura per immobile

Situazione degli atti informatizzati al 22/07/2021

Data: 22/07/2021 - Ora: 10.34.40 Fine

Visura n.: T98304 Pag: 1

Dati della richiesta	Comune di VILLA GUARDIA (Codice: L956B)
Catasto Terreni	Sezione di MACCIO (Provincia di COMO)
	Foglio: 9 Particella: 6055

Immobile

N.	DATI IDENTIFICATIVI			DATI CLASSAMENTO				DATI DERIVANTI DA	
	Foglio	Particella	Sub	Porz	Qualità Classe	Superficie(m²)	Deduz	Reddito	
						ha are ca		Dominicale	Agrario
1	9	6055		-	SEMINATIVO 1	20 50		Euro 11,65	Euro 9,53
FRAZIONAMENTO del 21/03/2013 protocollo n. CO0045921 in atti dal 21/03/2013 presentato il 20/03/2013 (n. 45921.1/2013)									
Notifica				Partita					

INTESTATI

N.	DATI ANAGRAFICI	CODICE FISCALE	DIRITTI E ONERI REALI
1	BUTTI Maria nata a COMO il 10/08/1954	BTTMRA54M50C933X*	(1) Proprieta` per 17/200 in regime di comunione dei beni
2	CONTI Edmea nata a COMO il 01/08/1946	CNTDME46M41C933X*	(1) Proprieta` per 10/375
3	FERTONANI Flavio Pietro Paolo nato a ASOLA il 29/06/1955	FRTFVP55H29A470T*	(1) Proprieta` per 17/200 in regime di comunione dei beni
4	PANIZZA Elena nata a CASTIGLIONE D'INTELVI il 02/04/1940	PNZLNE40D42C299G*	(1) Proprieta` per 8/100 in regime di comunione dei beni
5	PORRO Giancarlo nato a COMO il 09/08/1943	PRRGCR43M09C933K*	(1) Proprieta` per 17/100
6	PORRO Massimo nato in SVIZZERA il 03/09/1959	PRRMSM59P03Z133B*	(1) Proprieta` per 17/300
7	PORRO Ottavio nato a COMO il 23/11/1962	PRRTTV62S23C933X*	(1) Proprieta` per 17/300
8	PORRO Pietro nato a COMO il 04/02/1967	PRRPTR67B04C933I*	(1) Proprieta` per 17/300
9	RATTI Carlo nato a COMO il 04/07/1986	RTTCRL86L04C933D*	(1) Proprieta` per 4/375
10	RATTI Caterina nata a COMO il 05/01/1983	RTTCRN83A45C933H*	(1) Proprieta` per 4/375
11	RATTI Erica nata a COMO il 07/03/1977	RTTRCE77C47C933U*	(1) Proprieta` per 4/375
12	RATTI Giovanni Paolo nato a COMO il 04/11/1978	RTTGNN78S04C933D*	(1) Proprieta` per 4/375
13	RATTI Maria nata a MILANO il 12/04/1975	RTTMRA75D52F205T*	(1) Proprieta` per 4/375
14	RATTI Pierluigi nato a COMO il 14/04/1940	RTTPLG40D14C933V*	(1) Proprieta` per 8/100 in regime di comunione dei beni
15	ZERBONI Paolo nato a VARESE il 02/01/1943	ZRBPLA43A02L682M*	(1) Proprieta` per 17/100
DATI DERIVANTI DA		DENUNZIA (NEI PASSAGGI PER CAUSA DI MORTE) del 15/07/2018 protocollo n. CO0062342 in atti dal 04/07/2019 Rogante: NESSI Sede: COMO Registrazione: UU Sede: COMO Volume: 88888 n: 169186 del 13/06/2019 SUCCESSIONE PORRO CLEMENTE (n. 7189.3/2019)	

Unità immobiliari n. 1

Tributi erariali: Euro 0,90

Visura telematica

* Codice Fiscale Validato in Anagrafe Tributaria

Visura per immobile

Situazione degli atti informatizzati al 30/11/2020

Data: 30/11/2020 - Ora: 12.02.23 Fine

Visura n.: T149863 Pag: 1

Dati della richiesta	Comune di VILLA GUARDIA (Codice: L956B)
Catasto Terreni	Sezione di MACCIO (Provincia di COMO)
	Foglio: 9 Particella: 6049

Immobile

N.	DATI IDENTIFICATIVI			DATI CLASSAMENTO						DATI DERIVANTI DA	
	Foglio	Particella	Sub	Porz	Qualità Classe	Superficie(m²)		Deduz	Reddito		
						ha	are ca		Dominicale	Agrario	
1	9	6049		-	PRATO 2	23	20		Euro 13,18	Euro 10,78	FRAZIONAMENTO del 21/03/2013 protocollo n. CO0045921 in atti dal 21/03/2013 presentato il 20/03/2013 (n. 45921.1/2013)
Notifica						Partita					

INTESTATI

N.	DATI ANAGRAFICI	CODICE FISCALE	DIRITTI E ONERI REALI
1	CARTOCCI Duilio nato a COMO il 06/07/1960	CRTDLU60L06C933A*	(1) Proprieta` per 1/3
2	CARTOCCI Fabrizio nato a COMO il 11/01/1965	CRTFRZ65A11C933Z*	(1) Proprieta` per 1/3
3	CARTOCCI Gilberto nato a COMO il 07/04/1959	CRTGBR59D07C933I*	(1) Proprieta` per 1/3

Unità immobiliari n. 1

Tributi erariali: Euro 0,90

Visura telematica

* Codice Fiscale Validato in Anagrafe Tributaria

Visura per immobile

Situazione degli atti informatizzati al 25/02/2022

Data: 25/02/2022 - Ora: 17.21.04 Fine

Visura n.: T321601 Pag: 1

Dati della richiesta	Comune di VILLA GUARDIA (Codice: L956B)
Catasto Terreni	Sezione di MACCIO (Provincia di COMO)
	Foglio: 9 Particella: 6048

Immobile

N.	DATI IDENTIFICATIVI			DATI CLASSAMENTO					DATI DERIVANTI DA
	Foglio	Particella	Sub	Porz	Qualità Classe	Superficie(m²)	Deduz	Reddito	
						ha are ca		Dominicale Agrario	
1	9	6048		-	PRATO 2	00 60		Euro 0,34 Euro 0,28	FRAZIONAMENTO del 21/03/2013 protocollo n. CO0045921 in atti dal 21/03/2013 presentato il 20/03/2013 (n. 45921.1/2013)
Notifica					Partita				

INTESTATI

N.	DATI ANAGRAFICI	CODICE FISCALE	DIRITTI E ONERI REALI
1	CARTOCCI Duilio nato a COMO il 06/07/1960	CRTDLU60L06C933A*	(1) Proprieta` per 1/3
2	CARTOCCI Fabrizio nato a COMO il 11/01/1965	CRTFRZ65A11C933Z*	(1) Proprieta` per 1/3
3	CARTOCCI Gilberto nato a COMO il 07/04/1959	CRTGBR59D07C933I*	(1) Proprieta` per 1/3

Unità immobiliari n. 1

Tributi erariali: Euro 0,90

Visura telematica

* Codice Fiscale Validato in Anagrafe Tributaria

Visura per immobile

Situazione degli atti informatizzati al 30/11/2020

Data: 30/11/2020 - Ora: 12.05.49 Fine

Visura n.: T152602 Pag: 1

Dati della richiesta	Comune di VILLA GUARDIA (Codice: L956B)
Catasto Terreni	Sezione di MACCIO (Provincia di COMO)
	Foglio: 9 Particella: 6047

Immobile

N.	DATI IDENTIFICATIVI			DATI CLASSAMENTO					DATI DERIVANTI DA
	Foglio	Particella	Sub	Porz	Qualità Classe	Superficie(m²)	Deduz	Reddito	
						ha are ca		Dominicale Agrario	
1	9	6047		-	PRATO 2	82 80		Euro 47,04 Euro 38,49	FRAZIONAMENTO del 21/03/2013 protocollo n. CO0045921 in atti dal 21/03/2013 presentato il 20/03/2013 (n. 45921.1/2013)
Notifica					Partita				

INTESTATI

N.	DATI ANAGRAFICI	CODICE FISCALE	DIRITTI E ONERI REALI
1	BRADANINI Alessandro nato a COMO il 27/08/1978	BRDLSN78M27C933Z*	(1) Proprieta` per 1/3
2	BRADANINI Cinzia nata a COMO il 29/10/1973	BRDCNZ73R69C933D*	(1) Proprieta` per 1/3
3	ORTELLI Rita nata a COMO il 20/04/1944	RTLRTI44D60C933A*	(1) Proprieta` per 1/3

Unità immobiliari n. 1

Tributi erariali: Euro 0,90

Visura telematica

* Codice Fiscale Validato in Anagrafe Tributaria

Visura per immobile

Situazione degli atti informatizzati al 25/02/2022

Data: 25/02/2022 - Ora: 16.19.17 Fine

Visura n.: T286624 Pag: 1

Dati della richiesta	Comune di VILLA GUARDIA (Codice: L956B)
Catasto Terreni	Sezione di MACCIO (Provincia di COMO)
	Foglio: 9 Particella: 6046

Immobile

N.	DATI IDENTIFICATIVI			DATI CLASSAMENTO						DATI DERIVANTI DA	
	Foglio	Particella	Sub	Porz	Qualità Classe	Superficie(m²)		Deduz	Reddito		
						ha	are ca		Dominicale	Agrario	
1	9	6046		-	PRATO 2	01	50		Euro 0,85	Euro 0,70	FRAZIONAMENTO del 21/03/2013 protocollo n. CO0045921 in atti dal 21/03/2013 presentato il 20/03/2013 (n. 45921.1/2013)
Notifica						Partita					

INTESTATI

N.	DATI ANAGRAFICI	CODICE FISCALE	DIRITTI E ONERI REALI
1	BRADANINI Alessandro nato a COMO il 27/08/1978	BRDLSN78M27C933Z*	(1) Proprieta` per 1/3
2	BRADANINI Cinzia nata a COMO il 29/10/1973	BRDCNZ73R69C933D*	(1) Proprieta` per 1/3
3	ORTELLI Rita nata a COMO il 20/04/1944	RTLRTI44D60C933A*	(1) Proprieta` per 1/3

Unità immobiliari n. 1

Tributi erariali: Euro 0,90

Visura telematica

* Codice Fiscale Validato in Anagrafe Tributaria

Visura per immobile

Situazione degli atti informatizzati al 22/07/2021

Data: 22/07/2021 - Ora: 10.34.17 Fine

Visura n.: T98167 Pag: 1

Dati della richiesta	Comune di VILLA GUARDIA (Codice: L956B)
Catasto Terreni	Sezione di MACCIO (Provincia di COMO)
	Foglio: 9 Particella: 6043

Immobile

N.	DATI IDENTIFICATIVI			DATI CLASSAMENTO					DATI DERIVANTI DA
	Foglio	Particella	Sub	Porz	Qualità Classe	Superficie(m²) ha are ca	Deduz	Reddito Dominicale Agrario	
1	9	6043		-	SEMINATIVO 1	43 90		Euro 24,94 Euro 20,41	FRAZIONAMENTO del 21/03/2013 protocollo n. CO0045921 in atti dal 21/03/2013 presentato il 20/03/2013 (n. 45921.1/2013)
Notifica		Partita							

INTESTATI

N.	DATI ANAGRAFICI	CODICE FISCALE	DIRITTI E ONERI REALI
1	RIVA Angelo nato a MASLIANICO il 16/06/1953	RVINGL53H16F017E*	(1) Proprieta` per 1/2
2	RIVA Ugo nato a MASLIANICO il 17/03/1964	RVIGUO64C17F017U*	(1) Proprieta` per 1/2

Unità immobiliari n. 1

Tributi erariali: Euro 0,90

Visura telematica

* Codice Fiscale Validato in Anagrafe Tributaria

Visura per immobile

Situazione degli atti informatizzati al 22/07/2021

Data: 22/07/2021 - Ora: 10.33.53 Fine

Visura n.: T97456 Pag: 1

Dati della richiesta	Comune di VILLA GUARDIA (Codice: L956B)
Catasto Terreni	Sezione di MACCIO (Provincia di COMO)
	Foglio: 9 Particella: 6042

Immobile

N.	DATI IDENTIFICATIVI			DATI CLASSAMENTO					DATI DERIVANTI DA
	Foglio	Particella	Sub	Porz	Qualità Classe	Superficie(m²) ha are ca	Deduz	Reddito Dominicale Agrario	
1	9	6042		-	SEMINATIVO 1	02 00		Euro 1,14 Euro 0,93	FRAZIONAMENTO del 21/03/2013 protocollo n. CO0045921 in atti dal 21/03/2013 presentato il 20/03/2013 (n. 45921.1/2013)
Notifica					Partita				

INTESTATI

N.	DATI ANAGRAFICI	CODICE FISCALE	DIRITTI E ONERI REALI
1	RIVA Angelo nato a MASLIANICO il 16/06/1953	RVINGL53H16F017E*	(1) Proprieta` per 1/2
2	RIVA Ugo nato a MASLIANICO il 17/03/1964	RVIGUO64C17F017U*	(1) Proprieta` per 1/2

Unità immobiliari n. 1

Tributi erariali: Euro 0,90

Visura telematica

* Codice Fiscale Validato in Anagrafe Tributaria

Visura per immobile

Situazione degli atti informatizzati al 22/07/2021

Data: 22/07/2021 - Ora: 10.33.26 Fine

Visura n.: T97253 Pag: 1

Dati della richiesta	Comune di VILLA GUARDIA (Codice: L956B)
Catasto Terreni	Sezione di MACCIO (Provincia di COMO)
	Foglio: 9 Particella: 3688

Immobile

N.	DATI IDENTIFICATIVI			DATI CLASSAMENTO					DATI DERIVANTI DA	
	Foglio	Particella	Sub	Porz	Qualità Classe	Superficie(m²)	Deduz	Reddito		
						ha are ca		Dominicale	Agrario	
1	9	3688		-	PRATO 2	38 30		Euro 21,76 L. 42.130	Euro 17,80 L. 34.470	ISTRUMENTO (ATTO PUBBLICO) del 22/10/1999 in atti dal 23/11/1999 (n. 10161.1/1999)
Notifica						Partita		15830		
Annotazioni				passaggi intermedi da esaminare						

INTESTATI

N.	DATI ANAGRAFICI	CODICE FISCALE	DIRITTI E ONERI REALI
1	CARTOCCI Duilio nato a COMO il 06/07/1960	CRTDLU60L06C933A*	(1) Proprieta` per 1/3
2	CARTOCCI Fabrizio nato a COMO il 11/01/1965	CRTFRZ65A11C933Z*	(1) Proprieta` per 1/3
3	CARTOCCI Gilberto nato a COMO il 07/04/1959	CRTGBR59D07C933I*	(1) Proprieta` per 1/3
DATI DERIVANTI DA		ISTRUMENTO (ATTO PUBBLICO) del 22/10/1999 Voltura in atti dal 23/11/1999 Repertorio n.: 123693 Rogante: BEGALLI NICOLA Sede: COMO Registrazione: (n. 10161.1/1999)	

Unità immobiliari n. 1

Tributi erariali: Euro 0,90

Visura telematica

* Codice Fiscale Validato in Anagrafe Tributaria

Visura per immobile

Situazione degli atti informatizzati al 22/07/2021

Data: 22/07/2021 - Ora: 10.33.08 Fine

Visura n.: T95858 Pag: 1

Dati della richiesta	Comune di VILLA GUARDIA (Codice: L956B)
Catasto Terreni	Sezione di MACCIO (Provincia di COMO)
	Foglio: 9 Particella: 3653

Immobile

N.	DATI IDENTIFICATIVI			DATI CLASSAMENTO				DATI DERIVANTI DA	
	Foglio	Particella	Sub	Porz	Qualità Classe	Superficie(m²)	Deduz	Reddito	
						ha are ca		Dominicale	Agrario
1	9	3653		-	SEMINATIVO 2	10 25		Euro 4,23 L. 8.200	Euro 4,23 L. 8.200
Notifica					Partita				

INTESTATI

N.	DATI ANAGRAFICI	CODICE FISCALE	DIRITTI E ONERI REALI
1	BRADANINI Alessandro nato a COMO il 27/08/1978	BRDLSN78M27C933Z*	(1) Proprieta` per 1/3
2	BRADANINI Cinzia nata a COMO il 29/10/1973	BRDCNZ73R69C933D*	(1) Proprieta` per 1/3
3	ORTELLI Rita nata a COMO il 20/04/1944	RTLRTI44D60C933A*	(1) Proprieta` per 1/3
DATI DERIVANTI DA		DENUNZIA (NEI PASSAGGI PER CAUSA DI MORTE) del 13/03/2004 protocollo n. CO0173458 in atti dal 03/06/2005 Registrazione: UR Sede: COMO n: 324 del 11/03/2005 SUCC	
		BRADANINI FRANCESCO (n. 5796.2/2005)	

Unità immobiliari n. 1

Tributi erariali: Euro 0,90

Visura telematica

* Codice Fiscale Validato in Anagrafe Tributaria

Visura per immobile

Situazione degli atti informatizzati al 22/07/2021

Data: 22/07/2021 - Ora: 10.32.51 Fine

Visura n.: T95796 Pag: 1

Dati della richiesta	Comune di VILLA GUARDIA (Codice: L956B)
Catasto Terreni	Sezione di MACCIO (Provincia di COMO)
	Foglio: 9 Particella: 3652

Immobile

N.	DATI IDENTIFICATIVI			DATI CLASSAMENTO					DATI DERIVANTI DA	
	Foglio	Particella	Sub	Porz	Qualità Classe	Superficie(m²)	Deduz	Reddito		
						ha are ca		Dominicale	Agrario	
1	9	3652		-	SEMINATIVO 2	17 45		Euro 7,21 L. 13.960	Euro 7,21 L. 13.960	ISTRUMENTO (ATTO PUBBLICO) del 22/10/1999 in atti dal 23/11/1999 (n. 10161.1/1999)
Notifica						Partita	15830			
Annotazioni				passaggi intermedi da esaminare						

INTESTATI

N.	DATI ANAGRAFICI	CODICE FISCALE	DIRITTI E ONERI REALI
1	CARTOCCI Duilio nato a COMO il 06/07/1960	CRTDLU60L06C933A*	(1) Proprieta` per 1/3
2	CARTOCCI Fabrizio nato a COMO il 11/01/1965	CRTFRZ65A11C933Z*	(1) Proprieta` per 1/3
3	CARTOCCI Gilberto nato a COMO il 07/04/1959	CRTGBR59D07C933I*	(1) Proprieta` per 1/3
DATI DERIVANTI DA ISTRUMENTO (ATTO PUBBLICO) del 22/10/1999 Voltura in atti dal 23/11/1999 Repertorio n.: 123693 Rogante: BEGALLI NICOLA Sede: COMO Registrazione: (n. 10161.1/1999)			

Unità immobiliari n. 1

Tributi erariali: Euro 0,90

Visura telematica

* Codice Fiscale Validato in Anagrafe Tributaria

Visura per immobile

Situazione degli atti informatizzati al 22/07/2021

Data: 22/07/2021 - Ora: 10.32.27 Fine

Visura n.: T95716 Pag: 1

Dati della richiesta	Comune di VILLA GUARDIA (Codice: L956B)
Catasto Terreni	Sezione di MACCIO (Provincia di COMO)
	Foglio: 9 Particella: 3590

Immobile

N.	DATI IDENTIFICATIVI			DATI CLASSAMENTO				DATI DERIVANTI DA	
	Foglio	Particella	Sub	Porz	Qualità Classe	Superficie(m²)	Deduz	Reddito	
						ha are ca		Dominicale	Agrario
1	9	3590		-	SEMINATIVO 1	05 60		Euro 3,18 L. 6.160	Euro 2,60 L. 5.040
Notifica					Partita				

INTESTATI

N.	DATI ANAGRAFICI	CODICE FISCALE	DIRITTI E ONERI REALI
1	CAPITANI Lorenzo nato a VILLA GUARDIA il 28/10/1967	CPTLNZ67R28L956L*	(1) Proprieta` per 1/2
2	CAPITANI Roberto nato a COMO il 06/05/1970	CPTRRT70E06C933W*	(1) Proprieta` per 1/2
DATI DERIVANTI DA		TESTAMENTO OLOGRAFO del 14/03/1990 protocollo n. 108825 Voltura in atti dal 04/06/2001 Repertorio n.: 5002 Rogante: CAPIZZI Sede: OLGiate COMASCO Registrazione: UR	
		Sede: COMO n: 1937 del 05/06/1990 SUCC. DI COMETTI GIOVANNA (n. 10934.1/1991)	

Unità immobiliari n. 1

Tributi erariali: Euro 0,90

Visura telematica

* Codice Fiscale Validato in Anagrafe Tributaria



Direzione Provinciale di Como
Ufficio Provinciale - Territorio
Servizi Catastali

Visura per immobile

Situazione degli atti informatizzati al 24/01/2022

Data: 24/01/2022 - Ora: 17.39.59 Fine

Visura n.: T340033 Pag: 1

Dati della richiesta	Comune di VILLA GUARDIA (Codice: L956B)
Catasto Terreni	Sezione di MACCIO (Provincia di COMO)
	Foglio: 9 Particella: 3589

Immobile

N.	DATI IDENTIFICATIVI			DATI CLASSAMENTO					DATI DERIVANTI DA	
	Foglio	Particella	Sub	Porz	Qualità Classe	Superficie(m²)	Deduz	Reddito		
						ha are ca		Dominicale	Agrario	
1	9	3589		-	SEMINATIVO 1	11 00		Euro 6,25	Euro 5,11	Impianto meccanografico del 09/11/1984
								L. 12.100	L. 9.900	
Notifica					Partita					

INTESTATO

N.	DATI ANAGRAFICI	CODICE FISCALE	DIRITTI E ONERI REALI
1	BESSEGHINI Maria Assunta nata a VILLA GUARDIA il 17/12/1948	BSSMSS48T57L956V*	(1) Proprieta` per 1/1
DATI DERIVANTI DA		DENUNZIA (NEI PASSAGGI PER CAUSA DI MORTE) del 10/07/1994 protocollo n. CO0128423 in atti dal 05/07/2006 Registrazione: UR Sede: COMO Volume: 1995 n: 29 del 10/01/1995 SUCC. LEGIT. DI COMETTI OLGA ROSA (n. 8642.1/2006)	

Unità immobiliari n. 1

Tributi erariali: Euro 0,90

Visura telematica

* Codice Fiscale Validato in Anagrafe Tributaria

Visura per immobile

Situazione degli atti informatizzati al 24/01/2022

Data: 24/01/2022 - Ora: 17.39.35 Fine

Visura n.: T339756 Pag: 1

Dati della richiesta	Comune di VILLA GUARDIA (Codice: L956B)
Catasto Terreni	Sezione di MACCIO (Provincia di COMO)
	Foglio: 9 Particella: 3588

Immobile

N.	DATI IDENTIFICATIVI			DATI CLASSAMENTO					DATI DERIVANTI DA
	Foglio	Particella	Sub	Porz	Qualità Classe	Superficie(m²) ha are ca	Deduz	Reddito Dominicale Agrario	
1	9	3588		-	SEMINATIVO 1	29 00		Euro 16,47 L. 31.900	Euro 13,48 L. 26.100
Impianto meccanografico del 09/11/1984									
Notifica		Partita							

INTESTATI

N.	DATI ANAGRAFICI	CODICE FISCALE	DIRITTI E ONERI REALI
1	COMETTI Camilla nata a TORRE DI SANTA MARIA il 14/02/1918	CMTCLL18B54L244V*	(1) Proprieta` per 4/16
2	COMETTI Carducci nato il 19/10/1910		(1) Proprieta` per 4/16
3	CORTI Bruna nata a VILLA GUARDIA il 02/03/1939	CRTBRN39C42L956K	(1) Proprieta` per 4/16
4	CORTI Giancarlo nato a VILLA GUARDIA il 14/05/1950	CRTGCR50E14L956S*	(1) Proprieta` per 1/16
5	CORTI Maria nata il 19/08/1935		(1) Proprieta` per 1/16
6	CORTI Rosa;BRUNA MAR FRANGI nata il 02/03/1939		(1) Proprieta` per 1/16
7	CORTI Vittorio nato a VILLA GUARDIA il 07/05/1932	CRTVTR32E07L956T*	(1) Proprieta` per 1/6
DATI DERIVANTI DA		TESTAMENTO OLOGRAFO del 02/04/2002 protocollo n. CO0184569 Voltura in atti dal 30/10/2006 Repertorio n.: 42137 Rogante: CAPIZZI Sede: OLGiate COMASCO	
		Registrazione: UR Sede: COMO n: 1349 del 30/09/2002 SUCC. DI COMETTI TEODOLINDA (n. 13693.1/2006)	

Unità immobiliari n. 1

Tributi erariali: Euro 0,90

Visura telematica

* Codice Fiscale Validato in Anagrafe Tributaria

Visura per immobile

Situazione degli atti informatizzati al 24/01/2022

Data: 24/01/2022 - Ora: 17.42.35 Fine

Visura n.: T342052 Pag: 1

Dati della richiesta	Comune di VILLA GUARDIA (Codice: L956B)
Catasto Terreni	Sezione di MACCIO (Provincia di COMO)
	Foglio: 9 Particella: 1643

Immobile

N.	DATI IDENTIFICATIVI			DATI CLASSAMENTO					DATI DERIVANTI DA	
	Foglio	Particella	Sub	Porz	Qualità Classe	Superficie(m²)	Deduz	Reddito		
						ha are ca		Dominicale	Agrario	
1	9	1643		-	SEMIN 1 ARBOR	46 00		Euro 28,51 L. 55.200	Euro 21,38 L. 41.400	Impianto meccanografico del 09/11/1984
Notifica						Partita				

INTESTATI

N.	DATI ANAGRAFICI	CODICE FISCALE	DIRITTI E ONERI REALI
1	BRADANINI Alessandro nato a COMO il 27/08/1978	BRDLSN78M27C933Z*	(1) Proprieta` per 1/12
2	BRADANINI Anna nata a MONTANO LUCINO il 12/10/1945	BRDNNA45R52F427S*	(1) Proprieta` per 2/12
3	BRADANINI Antonio nato a MONTANO LUCINO il 03/01/1939	BRDNTN39A03F427R*	(1) Proprieta` per 2/12
4	BRADANINI Cinzia nata a COMO il 29/10/1973	BRDCNZ73R69C933D*	(1) Proprieta` per 1/12
5	BRADANINI Franco nato a MONTANO LUCINO il 13/06/1948	BRDFNC48H13F427W*	(1) Proprieta` per 2/12
6	BRADANINI Lorella nata a COMO il 22/02/1968	BRDLLL68B62C933N*	(1) Proprieta` per 1/12
7	BRADANINI Silvano nato a COMO il 03/04/1965	BRDSVN65D03C933C*	(1) Proprieta` per 1/12
8	ROMANI Massimiliano nato a BORMIO il 12/02/1973	RMNMSM73B12B049Z*	(1) Proprieta` per 4/108
9	ROMANI Nicoletta nata a COMO il 21/09/1968	RMNNLT68P61C933L*	(1) Proprieta` per 4/108
10	ROMANI Oscar nato a COMO il 03/02/1972	RMNSCR72B03C933J*	(1) Proprieta` per 4/108
11	ROMANI Riccardo nato a VALDIDENTRO il 27/01/1942	RMNRCA42A27L557A*	(1) Proprieta` per 6/108
DATI DERIVANTI DA		SUCCESSIONE EX LEGE di BRADANINI GIUSEPPINA del 12/01/2021, registrata il 29/03/2021 al Volume: 88888 Numero: 150314 Sede: SONDRIO in atti dal 12/04/2021, derivante da Nota di Trascrizione - Reparto PI: COMO reg. particolare 7253.1/2021	

Unità immobiliari n. 1

Tributi erariali: Euro 0,90

Visura telematica

* Codice Fiscale Validato in Anagrafe Tributaria

Visura per immobile

Situazione degli atti informatizzati al 24/01/2022

Data: 24/01/2022 - Ora: 17.39.11 Fine

Visura n.: T339465 Pag: 1

Dati della richiesta	Comune di VILLA GUARDIA (Codice: L956B)
Catasto Terreni	Sezione di MACCIO (Provincia di COMO)
	Foglio: 9 Particella: 1642

Immobile

N.	DATI IDENTIFICATIVI			DATI CLASSAMENTO						DATI DERIVANTI DA
	Foglio	Particella	Sub	Porz	Qualità Classe	Superficie(m²)	Deduz	Reddito		
						ha are ca		Dominicale	Agrario	
1	9	1642		-	SEMIN 1 ARBOR	15 70		Euro 9,73 L. 18.840	Euro 7,30 L. 14.130	Impianto meccanografico del 09/11/1984
Notifica						Partita				

INTESTATI

N.	DATI ANAGRAFICI	CODICE FISCALE	DIRITTI E ONERI REALI
1	BELLONI Tiziana nata a LURATE CACCIVIO il 13/04/1952	BLLTZN52D53E753H*	(1) Proprieta` per 12/18
2	CERUTI Andrea nato a COMO il 18/06/1989	CRTNDR89H18C933P*	(1) Proprieta` per 2/18
3	CERUTI Ugo nato a COMO il 20/06/1977	CRTGUO77H20C933T*	(1) Proprieta` per 2/18
4	CERUTI Vera nata a COMO il 27/11/1974	CRTVRE74S67C933C*	(1) Proprieta` per 2/18
DATI DERIVANTI DA		DENUNZIA (NEI PASSAGGI PER CAUSA DI MORTE) del 13/05/2009 protocollo n. CO0097427 in atti dal 06/05/2010 Registrazione: UU Sede: COMO Volume: 9990 n: 790 del 26/04/2010 SUCCESSIONE DI CERUTI WALTER (n. 8169.1/2010)	

Unità immobiliari n. 1

Tributi erariali: Euro 0,90

Visura telematica

* Codice Fiscale Validato in Anagrafe Tributaria

Visura per immobile

Situazione degli atti informatizzati al 22/07/2021

Data: 22/07/2021 - Ora: 10.31.42 Fine

Visura n.: T95510 Pag: 1

Dati della richiesta	Comune di VILLA GUARDIA (Codice: L956B)
Catasto Terreni	Sezione di MACCIO (Provincia di COMO)
	Foglio: 9 Particella: 1639

Immobile

N.	DATI IDENTIFICATIVI			DATI CLASSAMENTO					DATI DERIVANTI DA	
	Foglio	Particella	Sub	Porz	Qualità Classe	Superficie(m²)	Deduz	Reddito		
						ha are ca		Dominicale	Agrario	
1	9	1639		-	SEMINATIVO 1	34 90		Euro 19,83 L. 38.390	Euro 16,22 L. 31.410	Impianto meccanografico del 09/11/1984
Notifica					Partita	475				

INTESTATO

N.	DATI ANAGRAFICI	CODICE FISCALE	DIRITTI E ONERI REALI
1	TADDEO Carlo Giovanni nato a VILLA GUARDIA il 09/01/1938	TDDCLG38A09L956V*	(1) Proprieta` per 1000/1000
DATI DERIVANTI DA		DENUNZIA (NEI PASSAGGI PER CAUSA DI MORTE) del 20/02/1986 in atti dal 23/10/1999 Registrazione: US Sede: COMO Volume: 1989 n: 1438 del 13/11/1989 (n. 6026.1/1990)	

Unità immobiliari n. 1

Tributi erariali: Euro 0,90

Visura telematica

* Codice Fiscale Validato in Anagrafe Tributaria

Visura per immobile

Situazione degli atti informatizzati al 22/07/2021

Data: 22/07/2021 - Ora: 10.28.51 Fine

Visura n.: T94000 Pag: 1

Dati della richiesta	Comune di VILLA GUARDIA (Codice: L956B)
Catasto Terreni	Sezione di MACCIO (Provincia di COMO)
	Foglio: 9 Particella: 1638

Immobile

N.	DATI IDENTIFICATIVI			DATI CLASSAMENTO					DATI DERIVANTI DA
	Foglio	Particella	Sub	Porz	Qualità Classe	Superficie(m²) ha are ca	Deduz	Reddito Dominicale Agrario	
1	9	1638		-	SEMINATIVO 1	19 20		Euro 10,91 L. 21.120	Euro 8,92 L. 17.280
Impianto meccanografico del 09/11/1984									
Notifica		Partita							

INTESTATI

N.	DATI ANAGRAFICI	CODICE FISCALE	DIRITTI E ONERI REALI
1	BELLONI Tiziana nata a LURATE CACCIVIO il 13/04/1952	BLLTZN52D53E753H*	(1) Proprieta` per 12/18
2	CERUTI Andrea nato a COMO il 18/06/1989	CRTNDR89H18C933P*	(1) Proprieta` per 2/18
3	CERUTI Ugo nato a COMO il 20/06/1977	CRTGUO77H20C933T*	(1) Proprieta` per 2/18
4	CERUTI Vera nata a COMO il 27/11/1974	CRTVRE74S67C933C*	(1) Proprieta` per 2/18
DATI DERIVANTI DA		DENUNZIA (NEI PASSAGGI PER CAUSA DI MORTE) del 13/05/2009 protocollo n. CO0097427 in atti dal 06/05/2010 Registrazione: UU Sede: COMO Volume: 9990 n: 790 del 26/04/2010 SUCCESSIONE DI CERUTI WALTER (n. 8169.1/2010)	

Unità immobiliari n. 1

Tributi erariali: Euro 0,90

Visura telematica

* Codice Fiscale Validato in Anagrafe Tributaria

Visura per immobile

Situazione degli atti informatizzati al 24/01/2022

Data: 24/01/2022 - Ora: 17.40.20 Fine

Visura n.: T340292 Pag: 1

Dati della richiesta	Comune di VILLA GUARDIA (Codice: L956B)
Catasto Terreni	Sezione di MACCIO (Provincia di COMO)
	Foglio: 9 Particella: 767

Immobile

N.	DATI IDENTIFICATIVI			DATI CLASSAMENTO					DATI DERIVANTI DA	
	Foglio	Particella	Sub	Porz	Qualità Classe	Superficie(m²)	Deduz	Reddito		
						ha are ca		Dominicale	Agrario	
1	9	767		-	SEMIN 2 ARBOR	39 00		Euro 18,13 L. 35.100	Euro 18,13 L. 35.100	Impianto meccanografico del 09/11/1984
Notifica					Partita					

INTESTATI

N.	DATI ANAGRAFICI	CODICE FISCALE	DIRITTI E ONERI REALI
1	RIVA Angelo nato a MASLIANICO il 16/06/1953	RVINGL53H16F017E*	(1) Proprieta` per 1/2
2	RIVA Ugo nato a MASLIANICO il 17/03/1964	RVIGUO64C17F017U*	(1) Proprieta` per 1/2
DATI DERIVANTI DA		DENUNZIA (NEI PASSAGGI PER CAUSA DI MORTE) del 28/08/2005 protocollo n. CO0124767 in atti dal 17/07/2006 Registrazione: UR Sede: COMO n: 1032 del 13/06/2006 SUCC	
		CERUTI FLORA (n. 9111.1/2006)	

Unità immobiliari n. 1

Tributi erariali: Euro 0,90

Visura telematica

* Codice Fiscale Validato in Anagrafe Tributaria

Visura per immobile

Situazione degli atti informatizzati al 30/11/2020

Data: 30/11/2020 - Ora: 12.25.06 Fine

Visura n.: T167653 Pag: 1

Dati della richiesta	Comune di VILLA GUARDIA (Codice: L956B)
Catasto Terreni	Sezione di MACCIO (Provincia di COMO)
	Foglio: 9 Particella: 763

Immobile

N.	DATI IDENTIFICATIVI			DATI CLASSAMENTO						DATI DERIVANTI DA	
	Foglio	Particella	Sub	Porz	Qualità Classe	Superficie(m²)		Deduz	Reddito		
						ha	are ca		Dominicale	Agrario	
1	9	763		-	SEMINATIVO 2	2	53 30		Euro 104,65 L. 202.640	Euro 104,65 L. 202.640	Impianto meccanografico del 09/11/1984
Notifica						Partita					

INTESTATI

N.	DATI ANAGRAFICI	CODICE FISCALE	DIRITTI E ONERI REALI
1	BUTTI Maria nata a COMO il 10/08/1954	BTTMRA54M50C933X*	(1) Proprieta` per 17/200 in regime di comunione dei beni
2	CONTI Edmea nata a COMO il 01/08/1946	CNTDME46M41C933X*	(1) Proprieta` per 10/375
3	FERTONANI Flavio Pietro Paolo nato a ASOLA il 29/06/1955	FRTFVP55H29A470T*	(1) Proprieta` per 17/200 in regime di comunione dei beni
4	PANIZZA Elena nata a CASTIGLIONE D'INTELVI il 02/04/1940	PNZLNE40D42C299G*	(1) Proprieta` per 8/100 in regime di comunione dei beni
5	PORRO Giancarlo nato a COMO il 09/08/1943	PRRGCR43M09C933K*	(1) Proprieta` per 17/100
6	PORRO Massimo nato in SVIZZERA il 03/09/1959	PRRMSM59P03Z133B*	(1) Proprieta` per 17/300
7	PORRO Ottavio nato a COMO il 23/11/1962	PRRTTV62S23C933X*	(1) Proprieta` per 17/300
8	PORRO Pietro nato a COMO il 04/02/1967	PRRPTR67B04C933I*	(1) Proprieta` per 17/300
9	RATTI Carlo nato a COMO il 04/07/1986	RTTCRL86L04C933D*	(1) Proprieta` per 4/375
10	RATTI Caterina nata a COMO il 05/01/1983	RTTCRN83A45C933H*	(1) Proprieta` per 4/375
11	RATTI Erica nata a COMO il 07/03/1977	RTTRCE77C47C933U*	(1) Proprieta` per 4/375
12	RATTI Giovanni Paolo nato a COMO il 04/11/1978	RTTGNN78S04C933D*	(1) Proprieta` per 4/375
13	RATTI Maria nata a MILANO il 12/04/1975	RTTMRA75D52F205T*	(1) Proprieta` per 4/375
14	RATTI Pierluigi nato a COMO il 14/04/1940	RTTPLG40D14C933V*	(1) Proprieta` per 8/100 in regime di comunione dei beni
15	ZERBONI Paolo nato a VARESE il 02/01/1943	ZRBPLA43A02L682M*	(1) Proprieta` per 17/100
DATI DERIVANTI DA		DENUNZIA (NEI PASSAGGI PER CAUSA DI MORTE) del 15/07/2018 protocollo n. CO0062342 in atti dal 04/07/2019 Rogante: NESSI Sede: COMO Registrazione: UU Sede: COMO Volume: 88888 n: 169186 del 13/06/2019 SUCCESSIONE PORRO CLEMENTE (n. 7189.3/2019)	

Unità immobiliari n. 1

Tributi erariali: Euro 0,90

Visura telematica

* Codice Fiscale Validato in Anagrafe Tributaria

Visura per immobile

Situazione degli atti informatizzati al 22/07/2021

Data: 22/07/2021 - Ora: 10.26.24 Fine

Visura n.: T91283 Pag: 1

Dati della richiesta	Comune di VILLA GUARDIA (Codice: L956B)
Catasto Terreni	Sezione di MACCIO (Provincia di COMO)
	Foglio: 9 Particella: 762

Immobile

N.	DATI IDENTIFICATIVI			DATI CLASSAMENTO					DATI DERIVANTI DA	
	Foglio	Particella	Sub	Porz	Qualità Classe	Superficie(m²)	Deduz	Reddito		
						ha are ca		Dominicale	Agrario	
1	9	762		-	SEMIN 1 ARBOR	42 00		Euro 26,03 L. 50.400	Euro 19,52 L. 37.800	Impianto meccanografico del 09/11/1984
Notifica						Partita				

INTESTATI

N.	DATI ANAGRAFICI	CODICE FISCALE	DIRITTI E ONERI REALI
1	BUTTI Maria nata a COMO il 10/08/1954	BTTMRA54M50C933X*	(1) Proprieta` per 17/200 in regime di comunione dei beni
2	CONTI Edmea nata a COMO il 01/08/1946	CNTDME46M41C933X*	(1) Proprieta` per 10/375
3	FERTONANI Flavio Pietro Paolo nato a ASOLA il 29/06/1955	FRTFVP55H29A470T*	(1) Proprieta` per 17/200 in regime di comunione dei beni
4	PANIZZA Elena nata a CASTIGLIONE D'INTELVI il 02/04/1940	PNZLNE40D42C299G*	(1) Proprieta` per 8/100 in regime di comunione dei beni
5	PORRO Giancarlo nato a COMO il 09/08/1943	PRRGCR43M09C933K*	(1) Proprieta` per 17/100
6	PORRO Massimo nato in SVIZZERA il 03/09/1959	PRRMSM59P03Z133B*	(1) Proprieta` per 17/300
7	PORRO Ottavio nato a COMO il 23/11/1962	PRRTTV62S23C933X*	(1) Proprieta` per 17/300
8	PORRO Pietro nato a COMO il 04/02/1967	PRRPTR67B04C933I*	(1) Proprieta` per 17/300
9	RATTI Carlo nato a COMO il 04/07/1986	RTTCRL86L04C933D*	(1) Proprieta` per 4/375
10	RATTI Caterina nata a COMO il 05/01/1983	RTTCRN83A45C933H*	(1) Proprieta` per 4/375
11	RATTI Erica nata a COMO il 07/03/1977	RTTRCE77C47C933U*	(1) Proprieta` per 4/375
12	RATTI Giovanni Paolo nato a COMO il 04/11/1978	RTTGNN78S04C933D*	(1) Proprieta` per 4/375
13	RATTI Maria nata a MILANO il 12/04/1975	RTTMRA75D52F205T*	(1) Proprieta` per 4/375
14	RATTI Pierluigi nato a COMO il 14/04/1940	RTTPLG40D14C933V*	(1) Proprieta` per 8/100 in regime di comunione dei beni
15	ZERBONI Paolo nato a VARESE il 02/01/1943	ZRBPLA43A02L682M*	(1) Proprieta` per 17/100
DATI DERIVANTI DA		DENUNZIA (NEI PASSAGGI PER CAUSA DI MORTE) del 15/07/2018 protocollo n. CO0062342 in atti dal 04/07/2019 Rogante: NESSI Sede: COMO Registrazione: UU Sede: COMO Volume: 88888 n: 169186 del 13/06/2019 SUCCESSIONE PORRO CLEMENTE (n. 7189.3/2019)	

Unità immobiliari n. 1

Tributi erariali: Euro 0,90

Visura telematica

* Codice Fiscale Validato in Anagrafe Tributaria

Visura per immobile

Situazione degli atti informatizzati al 22/07/2021

Data: 22/07/2021 - Ora: 10.26.08 Fine

Visura n.: T91222 Pag: 1

Dati della richiesta	Comune di VILLA GUARDIA (Codice: L956B)
Catasto Terreni	Sezione di MACCIO (Provincia di COMO)
	Foglio: 9 Particella: 761

Immobile

N.	DATI IDENTIFICATIVI			DATI CLASSAMENTO					DATI DERIVANTI DA
	Foglio	Particella	Sub	Porz	Qualità Classe	Superficie(m²) ha are ca	Deduz	Reddito Dominicale Agrario	
1	9	761		-	SEMIN 1 ARBOR	68 00		Euro 42,14 L. 81.600 Euro 31,61 L. 61.200	Impianto meccanografico del 09/11/1984
Notifica		Partita							

INTESTATO

N.	DATI ANAGRAFICI	CODICE FISCALE	DIRITTI E ONERI REALI
1	BRADANINI Antonella nata a COMO il 27/06/1968	BRDNNL68H67C933I*	(1) Proprieta` per 1/1
DATI DERIVANTI DA		DENUNZIA (NEI PASSAGGI PER CAUSA DI MORTE) del 01/06/2016 protocollo n. CO0060276 in atti dal 17/05/2017 Rogante: BRADANINI Sede: VILLA GUARDIA	
		Registrazione: UU Sede: COMO Volume: 9990 n: 1307 del 12/05/2017 DICHIARAZ SUCCESSIONE DI URBANI MARIA (n. 7236.1/2017)	

Unità immobiliari n. 1

Tributi erariali: Euro 0,90

Visura telematica

* Codice Fiscale Validato in Anagrafe Tributaria

Visura per immobile

Situazione degli atti informatizzati al 24/01/2022

Data: 24/01/2022 - Ora: 17.38.50 Fine

Visura n.: T339197 Pag: 1

Dati della richiesta	Comune di VILLA GUARDIA (Codice: L956B)
Catasto Terreni	Sezione di MACCIO (Provincia di COMO)
	Foglio: 9 Particella: 760

Immobile

N.	DATI IDENTIFICATIVI			DATI CLASSAMENTO					DATI DERIVANTI DA	
	Foglio	Particella	Sub	Porz	Qualità Classe	Superficie(m²)	Deduz	Reddito		
						ha are ca		Dominicale	Agrario	
1	9	760		-	SEMIN 1 ARBOR	08 40		Euro 5,21 L. 10.080	Euro 3,90 L. 7.560	Impianto meccanografico del 09/11/1984
Notifica					Partita	475				

INTESTATO

N.	DATI ANAGRAFICI	CODICE FISCALE	DIRITTI E ONERI REALI
1	TADDEO Carlo Giovanni nato a VILLA GUARDIA il 09/01/1938	TDDCLG38A09L956V*	(1) Proprieta` per 1000/1000
DATI DERIVANTI DA		DENUNZIA (NEI PASSAGGI PER CAUSA DI MORTE) del 20/02/1986 in atti dal 23/10/1999 Registrazione: US Sede: COMO Volume: 1989 n: 1438 del 13/11/1989 (n. 6026.1/1990)	

Unità immobiliari n. 1

Tributi erariali: Euro 0,90

Visura telematica

* Codice Fiscale Validato in Anagrafe Tributaria



Direzione Provinciale di Como
Ufficio Provinciale - Territorio
Servizi Catastali

Visura per immobile

Situazione degli atti informatizzati al 22/07/2021

Data: 22/07/2021 - Ora: 10.25.30 Fine

Visura n.: T91084 Pag: 1

Dati della richiesta	Comune di VILLA GUARDIA (Codice: L956B)
Catasto Terreni	Sezione di MACCIO (Provincia di COMO)
	Foglio: 9 Particella: 758

Immobile

N.	DATI IDENTIFICATIVI			DATI CLASSAMENTO					DATI DERIVANTI DA	
	Foglio	Particella	Sub	Porz	Qualità Classe	Superficie(m²)	Deduz	Reddito		
						ha are ca		Dominicale	Agrario	
1	9	758		-	SEMINATIVO 1	07 40		Euro 4,20 L. 8.140	Euro 3,44 L. 6.660	Impianto meccanografico del 09/11/1984
Notifica					Partita	475				

INTESTATO

N.	DATI ANAGRAFICI	CODICE FISCALE	DIRITTI E ONERI REALI
1	TADDEO Carlo Giovanni nato a VILLA GUARDIA il 09/01/1938	TDDCLG38A09L956V*	(1) Proprieta` per 1000/1000
DATI DERIVANTI DA		DENUNZIA (NEI PASSAGGI PER CAUSA DI MORTE) del 20/02/1986 in atti dal 23/10/1999 Registrazione: US Sede: COMO Volume: 1989 n: 1438 del 13/11/1989 (n. 6026.1/1990)	

Unità immobiliari n. 1

Tributi erariali: Euro 0,90

Visura telematica

* Codice Fiscale Validato in Anagrafe Tributaria

Visura per immobile

Situazione degli atti informatizzati al 22/07/2021

Data: 22/07/2021 - Ora: 10.25.50 Fine

Visura n.: T91160 Pag: 1

Dati della richiesta	Comune di VILLA GUARDIA (Codice: L956B)
Catasto Terreni	Sezione di MACCIO (Provincia di COMO)
	Foglio: 9 Particella: 750

Immobile

N.	DATI IDENTIFICATIVI			DATI CLASSAMENTO				DATI DERIVANTI DA	
	Foglio	Particella	Sub	Porz	Qualità Classe	Superficie(m²) ha are ca	Deduz	Reddito	
1	9	750		-	BOSCO 1 CEDUO	1 69 20		Dominicale Euro 34,95 L. 67.680	Agrario Euro 4,37 L. 8.460
Notifica		Partita							

INTESTATI

N.	DATI ANAGRAFICI	CODICE FISCALE	DIRITTI E ONERI REALI
1	BUTTI Maria nata a COMO il 10/08/1954	BTTMRA54M50C933X*	(1) Proprieta` per 17/200 in regime di comunione dei beni
2	CONTI Edmea nata a COMO il 01/08/1946	CNTDME46M41C933X*	(1) Proprieta` per 10/375
3	FERTONANI Flavio Pietro Paolo nato a ASOLA il 29/06/1955	FRTFVP55H29A470T*	(1) Proprieta` per 17/200 in regime di comunione dei beni
4	PANIZZA Elena nata a CASTIGLIONE D'INTELLI il 02/04/1940	PNZLNE40D42C299G*	(1) Proprieta` per 8/100 in regime di comunione dei beni
5	PORRO Giancarlo nato a COMO il 09/08/1943	PRRGCR43M09C933K*	(1) Proprieta` per 17/100
6	PORRO Massimo nato in SVIZZERA il 03/09/1959	PRRMSM59P03Z133B*	(1) Proprieta` per 17/300
7	PORRO Ottavio nato a COMO il 23/11/1962	PRRTTV62S23C933X*	(1) Proprieta` per 17/300
8	PORRO Pietro nato a COMO il 04/02/1967	PRRPTR67B04C933I*	(1) Proprieta` per 17/300
9	RATTI Carlo nato a COMO il 04/07/1986	RTTCRL86L04C933D*	(1) Proprieta` per 4/375
10	RATTI Caterina nata a COMO il 05/01/1983	RTTCRN83A45C933H*	(1) Proprieta` per 4/375
11	RATTI Erica nata a COMO il 07/03/1977	RTTRCE77C47C933U*	(1) Proprieta` per 4/375
12	RATTI Giovanni Paolo nato a COMO il 04/11/1978	RTTGNN78S04C933D*	(1) Proprieta` per 4/375
13	RATTI Maria nata a MILANO il 12/04/1975	RTTMRA75D52F205T*	(1) Proprieta` per 4/375
14	RATTI Pierluigi nato a COMO il 14/04/1940	RTTPLG40D14C933V*	(1) Proprieta` per 8/100 in regime di comunione dei beni
15	ZERBONI Paolo nato a VARESE il 02/01/1943	ZRBPLA43A02L682M*	(1) Proprieta` per 17/100
DATI DERIVANTI DA		DENUNZIA (NEI PASSAGGI PER CAUSA DI MORTE) del 15/07/2018 protocollo n. CO0062342 in atti dal 04/07/2019 Rogante: NESSI Sede: COMO Registrazione: UU Sede:	
		COMO Volume: 88888 n: 169186 del 13/06/2019 SUCCESSIONE PORRO CLEMENTE (n. 7189.3/2019)	

Unità immobiliari n. 1

Tributi erariali: Euro 0,90

Visura telematica

* Codice Fiscale Validato in Anagrafe Tributaria

Visura per immobile

Situazione degli atti informatizzati al 24/01/2022

Data: 24/01/2022 - Ora: 17.41.31 Fine

Visura n.: T341225 Pag: 1

Dati della richiesta	Comune di VILLA GUARDIA (Codice: L956B)
Catasto Terreni	Sezione di MACCIO (Provincia di COMO)
	Foglio: 9 Particella: 696

Immobile

N.	DATI IDENTIFICATIVI			DATI CLASSAMENTO				DATI DERIVANTI DA	
	Foglio	Particella	Sub	Porz	Qualità Classe	Superficie(m²)	Deduz	Reddito	
						ha are ca		Dominicale	Agrario
1	9	696		-	BOSCO 2	13 00		Euro 2,01	Euro 0,34
					CEDUO			L. 3.900	L. 650
Notifica					Partita				

INTESTATI

N.	DATI ANAGRAFICI	CODICE FISCALE	DIRITTI E ONERI REALI
1	BUTTI Maria nata a COMO il 10/08/1954	BTTMRA54M50C933X*	(1) Proprieta` per 17/200 in regime di comunione dei beni
2	CONTI Edmea nata a COMO il 01/08/1946	CNTDME46M41C933X*	(1) Proprieta` per 10/375
3	FERTONANI Flavio Pietro Paolo nato a ASOLA il 29/06/1955	FRTFVP55H29A470T*	(1) Proprieta` per 17/200 in regime di comunione dei beni
4	PANIZZA Elena nata a CASTIGLIONE D'INTELLI il 02/04/1940	PNZLNE40D42C299G*	(1) Proprieta` per 8/100 in regime di comunione dei beni
5	PORRO Giancarlo nato a COMO il 09/08/1943	PRRGCR43M09C933K*	(1) Proprieta` per 17/100
6	PORRO Massimo nato in SVIZZERA il 03/09/1959	PRRMSM59P03Z133B*	(1) Proprieta` per 17/300
7	PORRO Ottavio nato a COMO il 23/11/1962	PRRTTV62S23C933X*	(1) Proprieta` per 17/300
8	PORRO Pietro nato a COMO il 04/02/1967	PRRPTR67B04C933I*	(1) Proprieta` per 17/300
9	RATTI Carlo nato a COMO il 04/07/1986	RTTCRL86L04C933D*	(1) Proprieta` per 4/375
10	RATTI Caterina nata a COMO il 05/01/1983	RTTCRN83A45C933H*	(1) Proprieta` per 4/375
11	RATTI Erica nata a COMO il 07/03/1977	RTTRCE77C47C933U*	(1) Proprieta` per 4/375
12	RATTI Giovanni Paolo nato a COMO il 04/11/1978	RTTGNN78S04C933D*	(1) Proprieta` per 4/375
13	RATTI Maria nata a MILANO il 12/04/1975	RTTMRA75D52F205T*	(1) Proprieta` per 4/375
14	RATTI Pierluigi nato a COMO il 14/04/1940	RTTPLG40D14C933V*	(1) Proprieta` per 8/100 in regime di comunione dei beni
15	ZERBONI Paolo nato a VARESE il 02/01/1943	ZRBPLA43A02L682M*	(1) Proprieta` per 17/100
DATI DERIVANTI DA		DENUNZIA (NEI PASSAGGI PER CAUSA DI MORTE) del 15/07/2018 protocollo n. CO0062342 in atti dal 04/07/2019 Rogante: NESSI Sede: COMO Registrazione: UU Sede:	
		COMO Volume: 88888 n: 169186 del 13/06/2019 SUCCESSIONE PORRO CLEMENTE (n. 7189.3/2019)	

Unità immobiliari n. 1

Tributi erariali: Euro 0,90

Visura telematica

* Codice Fiscale Validato in Anagrafe Tributaria

Catasto terreni

Visura attuale per immobile

Situazione degli atti informatizzati al **04/05/2022**

**Immobile di catasto terreni****Causali di aggiornamento ed annotazioni****Informazioni riportate negli atti del catasto al 04/05/2022****Dati identificativi:** Comune di **MONTANO LUCINO (F427A) (CO)** Sezione **LUCINO**
Foglio **9** Particella **2638****Classamento:****Redditi:** dominicale **Euro 0,10**
agrario **Euro 0,08**Particella con qualità: **PRATO ARBOR** di classe **2**Superficie: **17 m²****Ultimo atto di aggiornamento:** FRAZIONAMENTO del 17/03/2010 Pratica n. CO0055909 in atti dal 17/03/2010 presentato il 17/03/2010 (n. 55909.1/2010)**> Dati identificativi**Comune di **MONTANO LUCINO (F427A) (CO)**
Sezione **LUCINO**
Foglio **9** Particella **2638**

FRAZIONAMENTO del 17/03/2010 Pratica n. CO0055909 in atti dal 17/03/2010 presentato il 17/03/2010 (n. 55909.1/2010)

Annotazione di immobile: SR**> Dati di classamento****Redditi:** dominicale **Euro 0,10**
agrario **Euro 0,08**
Particella con qualità: **PRATO ARBOR** di classe **2**

Superficie: **17 m²**

FRAZIONAMENTO del 17/03/2010 Pratica n. CO0055909 in atti dal 17/03/2010 presentato il 17/03/2010 (n. 55909.1/2010)

> Intestazione attuale dell'immobile - totale intestati: 1**> 1. LOGISTICA AUTOPORTUALE COMASCA S. R.L.**
(CF 01683290132)
Sede in COMO (CO)
Diritto di: Proprietà per 1/1 (deriva dall'atto 1)

1. Atto del 19/09/2019 Pubblico ufficiale CASPANI MASSIMO Sede COMO (CO) Repertorio n. 73059 registrato in data - FUSIONE DI SOCIETA' PER INCORPORAZIONE Nota presentata con Modello Unico n. 17748.1/2019 Reparto PI di COMO in atti dal 24/09/2019



Direzione Provinciale di Como
Ufficio Provinciale - Territorio
Servizi Catastali

Data: **04/05/2022**
Ora: **13:14:49**
Numero Pratica: **T260854/2022**
Pag: **2 - Fine**

Visura telematica

Tributi speciali: Euro 0,90

Catasto terreni
Visura attuale per immobile
Situazione degli atti informatizzati al **29/03/2022**



Immobile di catasto terreni



Causali di aggiornamento ed annotazioni

Informazioni riportate negli atti del catasto al 29/03/2022

Dati identificativi: Comune di **MONTANO LUCINO (F427A) (CO)** Sezione **LUCINO**
Foglio **9** Particella **2637**

Classamento:

Particella con destinazione: **ENTE URBANO**
Superficie: **12.511 m²**

Ultimo atto di aggiornamento: Tipo Mappale del 16/06/2015 Pratica n. CO0077042 in atti dal 16/06/2015
presentato il 15/06/2015 (n. 77042.1/2015)

> Dati identificativi

Comune di **MONTANO LUCINO (F427A) (CO)**
Sezione **LUCINO**
Foglio **9** Particella **2637**
Aree di enti urbani e promiscui - Partita speciale 1

FRAZIONAMENTO del 17/03/2010 Pratica n.
CO0055909 in atti dal 17/03/2010 presentato il
17/03/2010 (n. 55909.1/2010)

**Unità immobiliari corrispondenti al catasto
fabbricati**

Comune di **MONTANO LUCINO (F427) (CO)**
Sezione Urbana **LUC**
Foglio **5** Particella **2637**

> Dati di classamento

Particella con destinazione: **ENTE URBANO**
Superficie: **12.511 m²**

Tipo Mappale del 17/03/2010 Pratica n. CO0055909
in atti dal 17/03/2010 presentato il 17/03/2010 (n.
55909.1/2010)

Direzione Provinciale di Como
Ufficio Provinciale - Territorio
Servizi Catastali

Data: **29/03/2022**
Ora: **16:16:15**
Numero Pratica: **T265067/2022**
Pag: **2 - Fine**

> **Altre variazioni**

Tipo Mappale del 16/06/2015 Pratica n. CO0077042
in atti dal 16/06/2015 presentato il 15/06/2015 (n.
77042.1/2015)

Visura telematica

Tributi speciali: Euro 0,90

Catasto fabbricati
Visura attuale per immobile
Situazione degli atti informatizzati al **09/05/2022**



Immobile di catasto fabbricati



Causali di aggiornamento ed annotazioni

Informazioni riportate negli atti del catasto al 09/05/2022

Dati identificativi: Comune di **MONTANO LUCINO (F427) (CO)**

Sez. Urb. **LUC** Foglio **5** Particella **2637** Subalterno
703

Classamento:

Rendita: **Euro 45.692,00**

Categoria **D/1^a**

Indirizzo: VIA DELL' INDUSTRIA n. SNC Piano S1-T

Ultimo atto di aggiornamento: VARIAZIONE NEL CLASSAMENTO del 16/06/2016 Pratica n. CO0071829 in atti dal 16/06/2016 VARIAZIONE DI CLASSAMENTO (n. 19549.1/2016)

Annotazioni: Classamento e rendita validati (D.M. 701/94)

> Dati identificativi

Comune di **MONTANO LUCINO (F427) (CO)**
Sez. Urb. **LUC** Foglio **5** Particella **2637** Subalterno
703

AMPLIAMENTO del 20/07/2015 Pratica n. CO0093790
in atti dal 20/07/2015 AMPLIAMENTO (n. 26166.1/2015)

Particelle corrispondenti al catasto terreni

Comune di **MONTANO LUCINO (F427A) (CO)**
Foglio **9** Particella **2637**

> Indirizzo

VIA DELL' INDUSTRIA n. SNC Piano S1-T

AMPLIAMENTO del 20/07/2015 Pratica n. CO0093790
in atti dal 20/07/2015 AMPLIAMENTO (n. 26166.1/2015)

➤ **Dati di classamento**

Rendita: **Euro 45.692,00**
Categoria **D/1^a**

VARIAZIONE NEL CLASSAMENTO del 16/06/2016
Pratica n. CO0071829 in atti dal 16/06/2016
VARIAZIONE DI CLASSAMENTO (n. 19549.1/2016)

Annotazioni: Classamento e rendita validati (D.M. 701/94)

➤ **Intestazione attuale dell'immobile - totale intestati: 1**

➤ **1. ICCREA BANCAIMPRESA S.P.A.**
(CF 02820100580)

Sede in ROMA (RM)

Diritto di: Proprieta' per 1/1 (deriva dall'atto 1)

1. AMPLIAMENTO del 20/07/2015 Pratica n.
CO0093790 in atti dal 20/07/2015 AMPLIAMENTO (n.
26166.1/2015)

Visura telematica

Tributi speciali: Euro 0,90

Legenda

a) D/1: Opifici

Catasto fabbricati
Visura attuale per immobile
Situazione degli atti informatizzati al **09/05/2022**



Immobile di catasto fabbricati



Causali di aggiornamento ed annotazioni

Informazioni riportate negli atti del catasto al 09/05/2022

Dati identificativi: Comune di **MONTANO LUCINO (F427) (CO)**

Sez. Urb. **LUC** Foglio **5** Particella **2637** Subalterno
702

Classamento:

Rendita: **Euro 998,00**

Categoria **D/1^a**

Indirizzo: VIA DELL' INDUSTRIA n. SNC Piano 1

Ultimo atto di aggiornamento: VARIAZIONE NEL CLASSAMENTO del 26/05/2017 Pratica n. CO0064759 in atti dal 26/05/2017 VARIAZIONE DI CLASSAMENTO (n. 23638.1/2017)

Annotazioni: Classamento e rendita validati (D.M. 701/94)

> Dati identificativi

Comune di **MONTANO LUCINO (F427) (CO)**
Sez. Urb. **LUC** Foglio **5** Particella **2637** Subalterno
702

UNITA' AFFERENTI EDIFICATE IN SOPRAELEVAZIONE
del 18/05/2012 Pratica n. CO0090536 in atti dal
18/05/2012 UNITA' AFFERENTI EDIFICATE IN
SOPRAELEVAZIONE (n. 1779.1/2012)

Particelle corrispondenti al catasto terreni

Comune di **MONTANO LUCINO (F427A) (CO)**
Foglio **9** Particella **2637**

> Indirizzo

VIA DELL' INDUSTRIA n. SNC Piano 1

UNITA' AFFERENTI EDIFICATE IN SOPRAELEVAZIONE
del 18/05/2012 Pratica n. CO0090536 in atti dal
18/05/2012 UNITA' AFFERENTI EDIFICATE IN
SOPRAELEVAZIONE (n. 1779.1/2012)

> **Dati di classamento**

Rendita: **Euro 998,00**
Categoria **D/1^a**

VARIAZIONE NEL CLASSAMENTO del 26/05/2017
Pratica n. CO0064759 in atti dal 26/05/2017
VARIAZIONE DI CLASSAMENTO (n. 23638.1/2017)

Annotazioni: Classamento e rendita validati (D.M. 701/94)

> **Intestazione attuale dell'immobile - totale intestati: 1**

> **1. IL TULIPANO MOBILI S.R.L.**
(CF 09311841002)

Sede in ROMA (RM)

Diritto di: Proprieta' per 1/1 (deriva dall'atto 1)

1. Atto del 27/12/2012 Pubblico ufficiale NAPOLEONE GIANLUCA Sede CIVITAVECCHIA (RM) Repertorio n. 42110 registrato in data - COMPRAVENDITA Nota presentata con Modello Unico n. 805.1/2013 Reparto PI di COMO in atti dal 10/01/2013

Visura telematica

Tributi speciali: Euro 0,90

Legenda

a) D/1: Opifici

Catasto terreni
Visura attuale per immobile
Situazione degli atti informatizzati al **29/03/2022**



Immobile di catasto terreni



Causali di aggiornamento ed annotazioni

Informazioni riportate negli atti del catasto al 29/03/2022

Dati identificativi: Comune di **GRANDATE (E139) (CO)**

Foglio **1** Particella **4300**

Classamento:

Particella con destinazione: **REL ACQ ES**

Superficie: **229 m²**

Ultimo atto di aggiornamento: RIORDINO FONDIARIO del 22/02/2022 Pratica n. CO0042966 in atti dal 22/02/2022 DA RILIEVO AEROFOTOGRAMMETRICO (n. 24788.1/2022)

> Dati identificativi

Comune di **GRANDATE (E139) (CO)**

Foglio **1** Particella **4300**

RIORDINO FONDIARIO del 22/02/2022 Pratica n. CO0042966 in atti dal 22/02/2022 DA RILIEVO AEROFOTOGRAMMETRICO (n. 24788.1/2022)

Annotazione di immobile: RIORDINO FONDIARIO DERIVATO DA RILIEVO AEROFOTOGRAMMETRICO

> Dati di classamento

Particella con destinazione: **REL ACQ ES**

Superficie: **229 m²**

RIORDINO FONDIARIO del 22/02/2022 Pratica n. CO0042966 in atti dal 22/02/2022 DA RILIEVO AEROFOTOGRAMMETRICO (n. 24788.1/2022)

> Intestazione attuale dell'immobile - totale intestati: 1

> 1. DEMANIO PUBBLICO DELLO STATO - RAMO IDRICO (CF 97905270589)^{a)}

Diritto di: Proprietà per 1/1 (deriva dall'atto 1)

1. RIORDINO FONDIARIO del 22/02/2022 Pratica n. CO0042966 in atti dal 22/02/2022 DA RILIEVO AEROFOTOGRAMMETRICO (n. 24788.1/2022)

Visura telematica

Tributi speciali: Euro 0,90

Direzione Provinciale di Como
Ufficio Provinciale - Territorio
Servizi Catastali

Data: **29/03/2022**
Ora: **16:17:38**
Numero Pratica: **T266238/2022**
Pag: **2 - Fine**

Legenda

a) Codice fiscale non validato in anagrafe tributaria

Catasto fabbricati
Visura attuale per immobile
Situazione degli atti informatizzati al **09/05/2022**



Immobile di catasto fabbricati



Causali di aggiornamento ed annotazioni

Informazioni riportate negli atti del catasto al 09/05/2022

Dati identificativi: Comune di **GRANDATE (E139) (CO)**

Foglio **1** Particella **580** Subalterno **1**

Classamento:

Rendita: **Euro 111.230,74**

Categoria **D/7^a**

Indirizzo: VIA RICCARDO MANTERO n. 8 Piano T-S1 - 1-2

Ultimo atto di aggiornamento: VARIAZIONE IDENTIFICATIVI PER ALLINEAMENTO MAPPE del 24/02/2022 in atti dal 24/02/2022 VARIAZIONE IDENTIFICATIVO PER RIORDINO FONDARIO (n. 23/2022)

Annotazioni: proviene per variazione territoriale dal foglio 3; Classamento e rendita validati (D.M. 701/94)

> Dati identificativi

Comune di **GRANDATE (E139) (CO)**

Foglio **1** Particella **580** Subalterno **1**

Particelle corrispondenti al catasto terreni

Comune di **GRANDATE (E139) (CO)**

Foglio **1** Particella **580**

VARIAZIONE IDENTIFICATIVI PER ALLINEAMENTO MAPPE del 24/02/2022 in atti dal 24/02/2022 VARIAZIONE IDENTIFICATIVO PER RIORDINO FONDARIO (n. 23/2022)

Annotazioni: proviene per variazione territoriale dal foglio 3

> Indirizzo

VIA RICCARDO MANTERO n. 8 Piano T-S1 - 1-2

VARIAZIONE IDENTIFICATIVI PER ALLINEAMENTO MAPPE del 24/02/2022 in atti dal 24/02/2022 VARIAZIONE IDENTIFICATIVO PER RIORDINO FONDARIO (n. 23/2022)

Annotazioni: proviene per variazione territoriale dal foglio 3

> **Dati di classamento**

Rendita: **Euro 111.230,74**
Categoria **D/7^a**

VARIAZIONE IDENTIFICATIVI PER ALLINEAMENTO
MAPPE del 24/02/2022 in atti dal 24/02/2022
VARIAZIONE IDENTIFICATIVO PER RIORDINO
FONDIARIO (n. 23/2022)

Annotazioni: proviene per variazione territoriale dal
foglio 3; Classamento e rendita validati (D.M. 701/94)

> **Intestazione attuale dell'immobile - totale intestati: 1**

> **1. DHL GLOBAL FORWARDING (ITALY) S.P.A.
(CF 00754800159)**

Sede in POZZUOLO MARTESANA (MI)
Diritto di: Proprieta' per 1/1 (deriva dall'atto 1)

1. VARIAZIONE IDENTIFICATIVI PER ALLINEAMENTO
MAPPE del 24/02/2022 in atti dal 24/02/2022
VARIAZIONE IDENTIFICATIVO PER RIORDINO
FONDIARIO (n. 23/2022)

Visura telematica

Tributi speciali: Euro 0,90

Legenda

a) D/7: Fabbricati costruiti o adattati per speciali esigenze di una attivita' industriale e non suscettibili di destinazione diversa senza radicali trasformazioni

Catasto terreni
Visura attuale per immobile
Situazione degli atti informatizzati al **29/03/2022**



Immobile di catasto terreni



Causali di aggiornamento ed annotazioni

Informazioni riportate negli atti del catasto al 29/03/2022

Dati identificativi: Comune di **GRANDATE (E139) (CO)**

Foglio **1** Particella **580**

Classamento:

Particella con destinazione: **ENTE URBANO**

Superficie: **22.197 m²**

Ultimo atto di aggiornamento: RIORDINO FONDIARIO del 22/02/2022 Pratica n. CO0042924 in atti dal 22/02/2022 DA RILIEVO AEROFOTOGRAMMETRICO (n. 24746.1/2022)

> Dati identificativi

Comune di **GRANDATE (E139) (CO)**

Foglio **1** Particella **580**

Aree di enti urbani e promiscui - Partita speciale 1

Unità immobiliari corrispondenti al catasto fabbricati

Comune di **GRANDATE (E139) (CO)**

Foglio **1** Particella **580**

RIORDINO FONDIARIO del 22/02/2022 Pratica n. CO0042924 in atti dal 22/02/2022 DA RILIEVO AEROFOTOGRAMMETRICO (n. 24746.1/2022)

Annotazione di immobile: RIORDINO FONDIARIO DERIVATO DA RILIEVO AEROFOTOGRAMMETRICO

> Dati di classamento

Particella con destinazione: **ENTE URBANO**

Superficie: **22.197 m²**

RIORDINO FONDIARIO del 22/02/2022 Pratica n. CO0042924 in atti dal 22/02/2022 DA RILIEVO AEROFOTOGRAMMETRICO (n. 24746.1/2022)

Visura telematica

Tributi speciali: Euro 0,90

ALLEGATO 2.3:

VASCA SUD

Visura per immobile

Situazione degli atti informatizzati al 22/07/2021

Data: 22/07/2021 - Ora: 10.06.51 Fine

Visura n.: T77061 Pag: 1

Dati della richiesta	Comune di VILLA GUARDIA (Codice: L956B)
Catasto Terreni	Sezione di MACCIO (Provincia di COMO)
	Foglio: 9 Particella: 6202

Immobile

N.	DATI IDENTIFICATIVI			DATI CLASSAMENTO				DATI DERIVANTI DA	
	Foglio	Particella	Sub	Porz	Qualità Classe	Superficie(m²) ha are ca	Deduz	Reddito Dominicale Agrario	
1	9	6202		-	PRATO 3	17 00		Euro 7,02 Euro 6,15	FRAZIONAMENTO del 13/05/2014 protocollo n. CO0060842 in atti dal 13/05/2014 presentato il 13/05/2014 (n. 60842.1/2014)
Notifica		Partita							

INTESTATI

N.	DATI ANAGRAFICI	CODICE FISCALE	DIRITTI E ONERI REALI
1	BESIO Cristina nata a COMO il 24/10/1970	BSECST70R64C933D*	(1) Proprieta` per 5/16
2	BESIO Luigi nato a GRANDATE il 14/06/1944	BSELGU44H14E139L*	(1) Proprieta` per 10/32
3	BESIO Maria nata a COMO il 10/07/1946	BSEMRA46L50C933B*	(1) Proprieta` per 2/32
4	BESIO Massimo nato a COMO il 29/10/1974	BSEMSM74R29C933S*	(1) Proprieta` per 10/32
DATI DERIVANTI DA		SUCCESSIONE EX LEGE di BESIO RENATO del 26/04/2020, registrata il 07/12/2020 al Volume: 88888 Numero: 446684 Sede: COMO in atti dal 21/12/2020, derivante da Nota di	
		Trascrizione - Reparto PI: COMO reg. particolare 21132.4/2020	

Unità immobiliari n. 1

Tributi erariali: Euro 0,90

Visura telematica

* Codice Fiscale Validato in Anagrafe Tributaria

Visura per immobile

Situazione degli atti informatizzati al 30/11/2020

Data: 30/11/2020 - Ora: 12.16.42 Fine

Visura n.: T161224 Pag: 1

Dati della richiesta	Comune di VILLA GUARDIA (Codice: L956B)
Catasto Terreni	Sezione di MACCIO (Provincia di COMO)
	Foglio: 9 Particella: 6199

Immobile

N.	DATI IDENTIFICATIVI			DATI CLASSAMENTO					DATI DERIVANTI DA	
	Foglio	Particella	Sub	Porz	Qualità Classe	Superficie(m²)	Deduz	Reddito		
						ha are ca		Dominicale	Agrario	
1	9	6199		-	PRATO 3	15 80		Euro 6,53	Euro 5,71	FRAZIONAMENTO del 13/05/2014 protocollo n. CO0060842 in atti dal 13/05/2014 presentato il 13/05/2014 (n. 60842.1/2014)
Notifica					Partita					

INTESTATI

N.	DATI ANAGRAFICI	CODICE FISCALE	DIRITTI E ONERI REALI
1	BESIO Fabio nato a COMO il 16/11/1962	BSEFBA62S16C933G*	(1) Proprieta` per 2/18 bene personale
2	BESIO Fabio nato a COMO il 16/11/1962	BSEFBA62S16C933G*	(1) Proprieta` per 7/18
3	BESIO Laura nata a COMO il 06/04/1965	BSELRA65D46C933V*	(1) Proprieta` per 2/18 bene personale
4	BESIO Laura nata a COMO il 06/04/1965	BSELRA65D46C933V*	(1) Proprieta` per 7/18
DATI DERIVANTI DA		ISTRUMENTO (ATTO PUBBLICO) del 26/06/2014 Nota presentata con Modello Unico in atti dal 27/06/2014 Repertorio n.: 59484 Rogante: ZAFFARONI ROBERTO Sede: COMO	
		Registrazione: Sede: COMPRAVENDITA (n. 9638.2/2014)	

Unità immobiliari n. 1

Tributi erariali: Euro 0,90

Visura telematica

* Codice Fiscale Validato in Anagrafe Tributaria

Visura per immobile

Situazione degli atti informatizzati al 22/07/2021

Data: 22/07/2021 - Ora: 10.06.24 Fine

Visura n.: T76843 Pag: 1

Dati della richiesta	Comune di VILLA GUARDIA (Codice: L956B)
Catasto Terreni	Sezione di MACCIO (Provincia di COMO)
	Foglio: 9 Particella: 6196

Immobile

N.	DATI IDENTIFICATIVI			DATI CLASSAMENTO					DATI DERIVANTI DA
	Foglio	Particella	Sub	Porz	Qualità Classe	Superficie(m²)	Deduz	Reddito	
						ha are ca		Dominicale Agrario	
1	9	6196		-	PRATO 3	20 20		Euro 8,35 Euro 7,30	FRAZIONAMENTO del 13/05/2014 protocollo n. CO0060842 in atti dal 13/05/2014 presentato il 13/05/2014 (n. 60842.1/2014)
Notifica					Partita				

INTESTATO

N.	DATI ANAGRAFICI	CODICE FISCALE	DIRITTI E ONERI REALI
1	ARTSANA - SOCIETA' PER AZIONI con sede in GRANDATE	00227010139*	(1) Proprieta` per 1/1

Unità immobiliari n. 1

Tributi erariali: Euro 0,90

Visura telematica

* Codice Fiscale Validato in Anagrafe Tributaria

Catasto terreni
Visura attuale per immobile
Situazione degli atti informatizzati al **05/05/2022**



Immobile di catasto terreni



Causali di aggiornamento ed annotazioni

Informazioni riportate negli atti del catasto al 05/05/2022

Dati identificativi: Comune di **VILLA GUARDIA (L956B) (CO)** Sezione **MACCIO**
Foglio **9** Particella **6194**

Classamento:

Redditi: dominicale **Euro 0,06**
 agrario **Euro 0,01**

Particella con qualità: **BOSCO CEDUO** di classe
3

Superficie: **50 m²**

Ultimo atto di aggiornamento: FRAZIONAMENTO del 13/05/2014 Pratica n. CO0060842 in atti dal 13/05/2014 presentato il 13/05/2014 (n. 60842.1/2014)

> Dati identificativi

Comune di **VILLA GUARDIA (L956B) (CO)**
Sezione **MACCIO**
Foglio **9** Particella **6194**

FRAZIONAMENTO del 13/05/2014 Pratica n.
CO0060842 in atti dal 13/05/2014 presentato il
13/05/2014 (n. 60842.1/2014)

> Dati di classamento

Redditi: dominicale **Euro 0,06**
 agrario **Euro 0,01**

Particella con qualità: **BOSCO CEDUO** di classe
3

Superficie: **50 m²**

FRAZIONAMENTO del 13/05/2014 Pratica n.
CO0060842 in atti dal 13/05/2014 presentato il
13/05/2014 (n. 60842.1/2014)

> Intestazione attuale dell'immobile - totale intestati: 1

**> 1. AUTOSTRADA PEDEMONTANA LOMBARDA
S.P.A.
(CF 08558150150)**
Sede in ASSAGO (MI)
Diritto di: Proprietà per 1/1 (deriva dall'atto 1)

1. Atto amministrativo DECRETO (DISPOSIZIONI DELLE AUTORITA') del 21/10/2014 Pubblico ufficiale AUTOSTRADA PEDEMONTANA LO Sede ASSAGO (MI) Repertorio n. 435 registrato in data - ESPROPRIAZIONE PER PUBBLICA UTILITA' Trascrizione n. 16188.1/2014 Reparto PI di COMO in atti dal 23/10/2014

Direzione Provinciale di Como
Ufficio Provinciale - Territorio
Servizi Catastali

Data: **05/05/2022**
Ora: **13:22:59**
Numero Pratica: **T241840/2022**
Pag: **2 - Fine**

Visura telematica

Tributi speciali: Euro 0,90

Visura per immobile

Situazione degli atti informatizzati al 30/11/2020

Data: 30/11/2020 - Ora: 12.07.21 Fine

Visura n.: T153773 Pag: 1

Dati della richiesta	Comune di VILLA GUARDIA (Codice: L956B)
Catasto Terreni	Sezione di MACCIO (Provincia di COMO)
	Foglio: 9 Particella: 6191

Immobile

N.	DATI IDENTIFICATIVI			DATI CLASSAMENTO						DATI DERIVANTI DA	
	Foglio	Particella	Sub	Porz	Qualità Classe	Superficie(m²)		Deduz	Reddito		
						ha	are ca		Dominicale	Agrario	
1	9	6191		-	PRATO 3	16	20		Euro 6,69	Euro 5,86	FRAZIONAMENTO del 13/05/2014 protocollo n. CO0060842 in atti dal 13/05/2014 presentato il 13/05/2014 (n. 60842.1/2014)
Notifica						Partita					

INTESTATO

N.	DATI ANAGRAFICI	CODICE FISCALE	DIRITTI E ONERI REALI
1	ARTSANA - SOCIETA`PER AZIONI con sede in GRANDATE	00227010139*	(1) Proprieta` per 1/1

Unità immobiliari n. 1

Tributi erariali: Euro 0,90

Visura telematica

* Codice Fiscale Validato in Anagrafe Tributaria

Visura per immobile

Situazione degli atti informatizzati al 22/07/2021

Data: 22/07/2021 - Ora: 10.06.01 Fine

Visura n.: T75635 Pag: 1

Dati della richiesta	Comune di VILLA GUARDIA (Codice: L956B)
Catasto Terreni	Sezione di MACCIO (Provincia di COMO)
	Foglio: 9 Particella: 6188

Immobile

N.	DATI IDENTIFICATIVI			DATI CLASSAMENTO						DATI DERIVANTI DA	
	Foglio	Particella	Sub	Porz	Qualità Classe	Superficie(m²)		Deduz	Reddito		
						ha	are ca		Dominicale	Agrario	
1	9	6188		-	PRATO 3	06	60		Euro 2,73	Euro 2,39	FRAZIONAMENTO del 13/05/2014 protocollo n. CO0060842 in atti dal 13/05/2014 presentato il 13/05/2014 (n. 60842.1/2014)
Notifica						Partita					

INTESTATO

N.	DATI ANAGRAFICI	CODICE FISCALE	DIRITTI E ONERI REALI
1	ARTSANA - SOCIETA`PER AZIONI con sede in GRANDATE	00227010139*	(1) Proprieta` per 1/1

Unità immobiliari n. 1

Tributi erariali: Euro 0,90

Visura telematica

* Codice Fiscale Validato in Anagrafe Tributaria

Visura per immobile

Situazione degli atti informatizzati al 22/07/2021

Data: 22/07/2021 - Ora: 10.05.41 Fine

Visura n.: T75550 Pag: 1

Dati della richiesta	Comune di VILLA GUARDIA (Codice: L956B)
Catasto Terreni	Sezione di MACCIO (Provincia di COMO)
	Foglio: 9 Particella: 6185

Immobile

N.	DATI IDENTIFICATIVI			DATI CLASSAMENTO						DATI DERIVANTI DA	
	Foglio	Particella	Sub	Porz	Qualità Classe	Superficie(m²)		Deduz	Reddito		
						ha	are ca		Dominicale	Agrario	
1	9	6185		-	PRATO 3	05	40		Euro 2,23	Euro 1,95	FRAZIONAMENTO del 13/05/2014 protocollo n. CO0060842 in atti dal 13/05/2014 presentato il 13/05/2014 (n. 60842.1/2014)
Notifica						Partita					

INTESTATO

N.	DATI ANAGRAFICI	CODICE FISCALE	DIRITTI E ONERI REALI
1	ARTSANA - SOCIETA`PER AZIONI con sede in GRANDATE	00227010139*	(1) Proprieta` per 1/1

Unità immobiliari n. 1

Tributi erariali: Euro 0,90

Visura telematica

* Codice Fiscale Validato in Anagrafe Tributaria

Visura per immobile

Situazione degli atti informatizzati al 02/02/2022

Data: 02/02/2022 - Ora: 09.24.56 Fine

Visura n.: T49939 Pag: 1

Dati della richiesta	Comune di VILLA GUARDIA (Codice: L956B)
Catasto Terreni	Sezione di MACCIO (Provincia di COMO)
	Foglio: 9 Particella: 6182

Immobile

N.	DATI IDENTIFICATIVI			DATI CLASSAMENTO						DATI DERIVANTI DA	
	Foglio	Particella	Sub	Porz.	Qualità Classe	Superficie(m²)		Deduz.	Reddito		
						ha	are ca		Dominicale	Agrario	
1	9	6182		-	PRATO 3	00	25		Euro 0,10	Euro 0,09	FRAZIONAMENTO del 13/05/2014 protocollo n. CO0060842 in atti dal 13/05/2014 presentato il 13/05/2014 (n. 60842.1/2014)
Notifica						Partita					

INTESTATO

N.	DATI ANAGRAFICI	CODICE FISCALE	DIRITTI E ONERI REALI
1	AUTOSTRADA PEDEMONTANA LOMBARDA S.P.A. con sede in ASSAGO	08558150150*	(1) Proprieta` per 1/1
DATI DERIVANTI DA		VOLTURA D'UFFICIO del 28/11/2018 protocollo n. CO0139628 Voltura in atti dal 17/12/2018 Repertorio n.: 1256 Rogante: AUTOSTRADA PEDE MO Sede: ASSAGO Registrazione: Sede: CANC PASS INTERM - TRASCR.22887/2018 (n. 16597.1/2018)	

Unità immobiliari n. 1

Tributi erariali: Euro 0,90

Visura telematica

* Codice Fiscale Validato in Anagrafe Tributaria

Visura per immobile

Situazione degli atti informatizzati al 22/07/2021

Data: 22/07/2021 - Ora: 10.05.18 Fine

Visura n.: T75425 Pag: 1

Dati della richiesta	Comune di VILLA GUARDIA (Codice: L956B)
Catasto Terreni	Sezione di MACCIO (Provincia di COMO)
	Foglio: 9 Particella: 6181

Immobile

N.	DATI IDENTIFICATIVI			DATI CLASSAMENTO						DATI DERIVANTI DA
	Foglio	Particella	Sub	Porz	Qualità Classe	Superficie(m²)	Deduz	Reddito		
						ha are ca		Dominicale	Agrario	
1	9	6181		-	PRATO 3	04 10		Euro 1,69	Euro 1,48	FRAZIONAMENTO del 13/05/2014 protocollo n. CO0060842 in atti dal 13/05/2014 presentato il 13/05/2014 (n. 60842.1/2014)
Notifica						Partita				

INTESTATO

N.	DATI ANAGRAFICI	CODICE FISCALE	DIRITTI E ONERI REALI
1	AUTOSTRADA PEDEMONTANA LOMBARDA S.P.A. con sede in ASSAGO	08558150150*	(1) Proprieta` per 1/1
DATI DERIVANTI DA		VOLTURA D'UFFICIO del 28/11/2018 protocollo n. CO0139628 Voltura in atti dal 17/12/2018 Repertorio n.: 1256 Rogante: AUTOSTRADA PEDE MO Sede: ASSAGO Registrazione: Sede: CANC PASS INTERM - TRASCR.22887/2018 (n. 16597.1/2018)	

Unità immobiliari n. 1

Tributi erariali: Euro 0,90

Visura telematica

* Codice Fiscale Validato in Anagrafe Tributaria

Catasto terreni
Visura attuale per immobile
Situazione degli atti informatizzati al **05/05/2022**



Immobile di catasto terreni



Causali di aggiornamento ed annotazioni

Informazioni riportate negli atti del catasto al 05/05/2022

Dati identificativi: Comune di **VILLA GUARDIA (L956B) (CO)** Sezione **MACCIO**
Foglio **9** Particella **6180**

Classamento:

Redditi: dominicale **Euro 3,43**
 agrario **Euro 3,00**

Particella con qualità: **PRATO** di classe **3**

Superficie: **830 m²**

Ultimo atto di aggiornamento: FRAZIONAMENTO del 13/05/2014 Pratica n. CO0060842 in atti dal 13/05/2014 presentato il 13/05/2014 (n. 60842.1/2014)

> Dati identificativi

Comune di **VILLA GUARDIA (L956B) (CO)**
Sezione **MACCIO**
Foglio **9** Particella **6180**

FRAZIONAMENTO del 13/05/2014 Pratica n. CO0060842 in atti dal 13/05/2014 presentato il 13/05/2014 (n. 60842.1/2014)

> Dati di classamento

Redditi: dominicale **Euro 3,43**
 agrario **Euro 3,00**

Particella con qualità: **PRATO** di classe **3**

Superficie: **830 m²**

FRAZIONAMENTO del 13/05/2014 Pratica n. CO0060842 in atti dal 13/05/2014 presentato il 13/05/2014 (n. 60842.1/2014)

> Intestazione attuale dell'immobile - totale intestati: 1

> 1. AUTOSTRADA PEDEMONTANA LOMBARDA S.P.A.
(CF 08558150150)
Sede in ASSAGO (MI)
Diritto di: Proprietà per 1/1 (deriva dall'atto 1)

1. VOLTURA D'UFFICIO del 28/11/2018 Pubblico ufficiale AUTOSTRADA PEDE MO Sede ASSAGO (MI) Repertorio n. 1256 registrato in data - CANC PASS INTERM - TRASCR.22887/2018 Voltura n. 16597.1/2018 - Pratica n. CO0139628 in atti dal 17/12/2018



Direzione Provinciale di Como
Ufficio Provinciale - Territorio
Servizi Catastali

Data: **05/05/2022**
Ora: **13:23:29**
Numero Pratica: **T242105/2022**
Pag: **2 - Fine**

Tributi speciali: Euro 0,90

Catasto terreni
Visura attuale per immobile
Situazione degli atti informatizzati al **05/05/2022**



Immobile di catasto terreni



Causali di aggiornamento ed annotazioni

Informazioni riportate negli atti del catasto al 05/05/2022

Dati identificativi: Comune di **VILLA GUARDIA (L956B) (CO)** Sezione **MACCIO**
Foglio **9** Particella **6178**

Classamento:

Redditi: dominicale **Euro 0,02**
agrario **Euro 0,02**

Particella con qualità: **PRATO** di classe **3**

Superficie: **5 m²**

Ultimo atto di aggiornamento: FRAZIONAMENTO del 13/05/2014 Pratica n. CO0060842 in atti dal 13/05/2014 presentato il 13/05/2014 (n. 60842.1/2014)

> Dati identificativi

Comune di **VILLA GUARDIA (L956B) (CO)**
Sezione **MACCIO**
Foglio **9** Particella **6178**

FRAZIONAMENTO del 13/05/2014 Pratica n. CO0060842 in atti dal 13/05/2014 presentato il 13/05/2014 (n. 60842.1/2014)

> Dati di classamento

Redditi: dominicale **Euro 0,02**
agrario **Euro 0,02**

Particella con qualità: **PRATO** di classe **3**

Superficie: **5 m²**

FRAZIONAMENTO del 13/05/2014 Pratica n. CO0060842 in atti dal 13/05/2014 presentato il 13/05/2014 (n. 60842.1/2014)

> Intestazione attuale dell'immobile - totale intestati: 1

> 1. AUTOSTRADA PEDEMONTANA LOMBARDA S.P.A.
(CF 08558150150)
Sede in ASSAGO (MI)
Diritto di: Proprietà per 1/1 (deriva dall'atto 1)

1. Atto amministrativo DECRETO (DISPOSIZIONI DELLE AUTORITA') del 21/10/2014 Pubblico ufficiale AUTOSTRADA PEDEMONTANA LO Sede ASSAGO (MI) Repertorio n. 435 registrato in data - ESPROPRIAZIONE PER PUBBLICA UTILITA' Trascrizione n. 16188.1/2014 Reparto PI di COMO in atti dal 23/10/2014



Direzione Provinciale di Como
Ufficio Provinciale - Territorio
Servizi Catastali

Data: **05/05/2022**
Ora: **13:21:50**
Numero Pratica: **T241443/2022**
Pag: **2 - Fine**

Visura telematica

Tributi speciali: Euro 0,90

Visura per immobile

Situazione degli atti informatizzati al 22/07/2021

Data: 22/07/2021 - Ora: 10.04.58 Fine

Visura n.: T75330 Pag: 1

Dati della richiesta	Comune di VILLA GUARDIA (Codice: L956B)
Catasto Terreni	Sezione di MACCIO (Provincia di COMO)
	Foglio: 9 Particella: 6177

Immobile

N.	DATI IDENTIFICATIVI			DATI CLASSAMENTO						DATI DERIVANTI DA	
	Foglio	Particella	Sub	Porz	Qualità Classe	Superficie(m²)		Deduz	Reddito		
						ha	are ca		Dominicale	Agrario	
1	9	6177		-	PRATO 3	12	30		Euro 5,08	Euro 4,45	FRAZIONAMENTO del 13/05/2014 protocollo n. CO0060842 in atti dal 13/05/2014 presentato il 13/05/2014 (n. 60842.1/2014)
Notifica						Partita					

INTESTATO

N.	DATI ANAGRAFICI	CODICE FISCALE	DIRITTI E ONERI REALI
1	ARTSANA - SOCIETA' PER AZIONI con sede in GRANDATE	00227010139*	(1) Proprieta` per 1/1

Unità immobiliari n. 1

Tributi erariali: Euro 0,90

Visura telematica

* Codice Fiscale Validato in Anagrafe Tributaria

Visura per immobile

Situazione degli atti informatizzati al 02/02/2022

Data: 02/02/2022 - Ora: 09.25.28 Fine

Visura n.: T50410 Pag: 1

Dati della richiesta	Comune di VILLA GUARDIA (Codice: L956B)
Catasto Terreni	Sezione di MACCIO (Provincia di COMO)
	Foglio: 9 Particella: 6176

Immobile

N.	DATI IDENTIFICATIVI			DATI CLASSAMENTO					DATI DERIVANTI DA	
	Foglio	Particella	Sub	Porz	Qualità Classe	Superficie(m²)	Deduz	Reddito		
						ha are ca		Dominicale	Agrario	
1	9	6176		-	PRATO 3	00 55		Euro 0,23	Euro 0,20	FRAZIONAMENTO del 13/05/2014 protocollo n. CO0060842 in atti dal 13/05/2014 presentato il 13/05/2014 (n. 60842.1/2014)
Notifica					Partita					

INTESTATO

N.	DATI ANAGRAFICI	CODICE FISCALE	DIRITTI E ONERI REALI
1	AUTOSTRADA PEDEMONTANA LOMBARDA S.P.A. con sede in ASSAGO	08558150150*	(1) Proprieta` per 1/1
DATI DERIVANTI DA		DECRETO (DISPOSIZIONI DELLE AUTORITA') del 21/10/2014 Trascrizione in atti dal 23/10/2014 Repertorio n.: 435 Rogante: AUTOSTRADA PEDEMONTANA LO Sede: ASSAGO Registrazione: Sede: ESPROPRIAZIONE PER PUBBLICA UTILITA` (n. 16188.1/2014)	

Unità immobiliari n. 1

Tributi erariali: Euro 0,90

Visura telematica

* Codice Fiscale Validato in Anagrafe Tributaria

Visura per immobile

Situazione degli atti informatizzati al 02/02/2022

Data: 02/02/2022 - Ora: 09.25.49 Fine

Visura n.: T50698 Pag: 1

Dati della richiesta	Comune di VILLA GUARDIA (Codice: L956B)
Catasto Terreni	Sezione di MACCIO (Provincia di COMO)
	Foglio: 9 Particella: 6175

Immobile

N.	DATI IDENTIFICATIVI			DATI CLASSAMENTO						DATI DERIVANTI DA
	Foglio	Particella	Sub	Porz	Qualità Classe	Superficie(m²)	Deduz	Reddito		
						ha are ca		Dominicale	Agrario	
1	9	6175		-	BOSCO 3 CEDUO	03 60		Euro 0,46	Euro 0,09	FRAZIONAMENTO del 13/05/2014 protocollo n. CO0060842 in atti dal 13/05/2014 presentato il 13/05/2014 (n. 60842.1/2014)
Notifica						Partita				

INTESTATO

N.	DATI ANAGRAFICI	CODICE FISCALE	DIRITTI E ONERI REALI
1	ARTSANA - SOCIETA' PER AZIONI con sede in GRANDATE	00227010139*	(1) Proprieta` per 1/1

Unità immobiliari n. 1

Tributi erariali: Euro 0,90

Visura telematica

* Codice Fiscale Validato in Anagrafe Tributaria

Visura per immobile

Situazione degli atti informatizzati al 02/02/2022

Data: 02/02/2022 - Ora: 09.25.12 Fine

Visura n.: T50164 Pag: 1

Dati della richiesta	Comune di VILLA GUARDIA (Codice: L956B)
Catasto Terreni	Sezione di MACCIO (Provincia di COMO)
	Foglio: 9 Particella: 6174

Immobile

N.	DATI IDENTIFICATIVI			DATI CLASSAMENTO					DATI DERIVANTI DA
	Foglio	Particella	Sub	Porz	Qualità Classe	Superficie(m²)	Deduz	Reddito	
						ha are ca		Dominicale Agrario	
1	9	6174		-	BOSCO 3 CEDUO	01 30		Euro 0,17 Euro 0,03	FRAZIONAMENTO del 13/05/2014 protocollo n. CO0060842 in atti dal 13/05/2014 presentato il 13/05/2014 (n. 60842.1/2014)
Notifica					Partita				

INTESTATO

N.	DATI ANAGRAFICI	CODICE FISCALE	DIRITTI E ONERI REALI
1	AUTOSTRADA PEDEMONTANA LOMBARDA S.P.A. con sede in ASSAGO	08558150150*	(1) Proprieta` per 1/1
DATI DERIVANTI DA		DECRETO (DISPOSIZIONI DELLE AUTORITA') del 21/10/2014 Trascrizione in atti dal 23/10/2014 Repertorio n.: 435 Rogante: AUTOSTRADA PEDEMONTANA LO Sede: ASSAGO Registrazione: Sede: ESPROPRIAZIONE PER PUBBLICA UTILITA` (n. 16188.1/2014)	

Unità immobiliari n. 1

Tributi erariali: Euro 0,90

Visura telematica

* Codice Fiscale Validato in Anagrafe Tributaria

Visura per immobile

Situazione degli atti informatizzati al 02/02/2022

Data: 02/02/2022 - Ora: 09.24.38 Fine

Visura n.: T49687 Pag: 1

Dati della richiesta	Comune di VILLA GUARDIA (Codice: L956B)
Catasto Terreni	Sezione di MACCIO (Provincia di COMO)
	Foglio: 9 Particella: 6173

Immobile

N.	DATI IDENTIFICATIVI			DATI CLASSAMENTO					DATI DERIVANTI DA
	Foglio	Particella	Sub	Porz	Qualità Classe	Superficie(m²)	Deduz	Reddito	
						ha are ca		Dominicale Agrario	
1	9	6173		-	BOSCO 3 CEDUO	00 80		Euro 0,10 Euro 0,02	FRAZIONAMENTO del 13/05/2014 protocollo n. CO0060842 in atti dal 13/05/2014 presentato il 13/05/2014 (n. 60842.1/2014)
Notifica					Partita				

INTESTATO

N.	DATI ANAGRAFICI	CODICE FISCALE	DIRITTI E ONERI REALI
1	AUTOSTRADA PEDEMONTANA LOMBARDA S.P.A. con sede in ASSAGO	08558150150*	(1) Proprieta` per 1/1
DATI DERIVANTI DA		VOLTURA D'UFFICIO del 28/11/2018 protocollo n. CO0139628 Voltura in atti dal 17/12/2018 Repertorio n.: 1256 Rogante: AUTOSTRADA PEDE MO Sede: ASSAGO Registrazione: Sede: CANC PASS INTERM - TRASCR.22887/2018 (n. 16597.1/2018)	

Unità immobiliari n. 1

Tributi erariali: Euro 0,90

Visura telematica

* Codice Fiscale Validato in Anagrafe Tributaria

Catasto terreni
Visura attuale per immobile
Situazione degli atti informatizzati al **05/05/2022**



Immobile di catasto terreni



Causali di aggiornamento ed annotazioni

Informazioni riportate negli atti del catasto al 05/05/2022

Dati identificativi: Comune di **VILLA GUARDIA (L956B) (CO)** Sezione **MACCIO**
Foglio **9** Particella **6172**

Classamento:

Redditi: dominicale **Euro 0,12**
 agrario **Euro 0,02**

Particella con qualità: **BOSCO CEDUO** di classe
3

Superficie: **90 m²**

Ultimo atto di aggiornamento: FRAZIONAMENTO del 13/05/2014 Pratica n. CO0060842 in atti dal 13/05/2014 presentato il 13/05/2014 (n. 60842.1/2014)

> Dati identificativi

Comune di **VILLA GUARDIA (L956B) (CO)**
Sezione **MACCIO**
Foglio **9** Particella **6172**

FRAZIONAMENTO del 13/05/2014 Pratica n.
CO0060842 in atti dal 13/05/2014 presentato il
13/05/2014 (n. 60842.1/2014)

> Dati di classamento

Redditi: dominicale **Euro 0,12**
 agrario **Euro 0,02**

Particella con qualità: **BOSCO CEDUO** di classe
3

Superficie: **90 m²**

FRAZIONAMENTO del 13/05/2014 Pratica n.
CO0060842 in atti dal 13/05/2014 presentato il
13/05/2014 (n. 60842.1/2014)

> Intestazione attuale dell'immobile - totale intestati: 1

**> 1. AUTOSTRADA PEDEMONTANA LOMBARDA
S.P.A.
(CF 08558150150)**
Sede in ASSAGO (MI)
Diritto di: Proprietà per 1/1 (deriva dall'atto 1)

1. VOLTURA D'UFFICIO del 28/11/2018 Pubblico
ufficiale AUTOSTRADA PEDE MO Sede ASSAGO (MI)
Repertorio n. 1256 registrato in data - CANC PASS
INTERM - TRASCR.22887/2018 Voltura n. 16597.1/2018 -
Pratica n. CO0139628 in atti dal 17/12/2018



Direzione Provinciale di Como
Ufficio Provinciale - Territorio
Servizi Catastali

Data: **05/05/2022**
Ora: **13:22:19**
Numero Pratica: **T241613/2022**
Pag: **2 - Fine**

Visura telematica

Tributi speciali: Euro 0,90

Visura per immobile

Situazione degli atti informatizzati al 22/07/2021

Data: 22/07/2021 - Ora: 10.04.30 Fine

Visura n.: T75207 Pag: 1

Dati della richiesta	Comune di VILLA GUARDIA (Codice: L956B)
Catasto Terreni	Sezione di MACCIO (Provincia di COMO)
	Foglio: 9 Particella: 2627

Immobile

N.	DATI IDENTIFICATIVI			DATI CLASSAMENTO				DATI DERIVANTI DA	
	Foglio	Particella	Sub	Porz	Qualità Classe	Superficie(m²) ha are ca	Deduz	Reddito Dominicale Agrario	
1	9	2627		-	PRATO 3	09 50		Euro 3,93 L. 7.600	Euro 3,43 L. 6.650
Impianto meccanografico del 09/11/1984									
Notifica		Partita							

INTESTATI

N.	DATI ANAGRAFICI	CODICE FISCALE	DIRITTI E ONERI REALI
1	BRAGA Maria Rita nata a GRANDATE il 29/04/1949	BRGMRT49D69E139V*	(1) Proprieta` per 1/2
2	BRAGA Marino nato a GRANDATE il 07/04/1954	BRGMRN54D07E139E*	(1) Proprieta` per 1/2
DATI DERIVANTI DA		DENUNZIA (NEI PASSAGGI PER CAUSA DI MORTE) del 25/01/2007 protocollo n. CO0046927 in atti dal 03/03/2008 Registrazione: US Sede: COMO Volume: 2008 n: 93 del 21/01/2008 SUCC. TROMBETTA INES MARIA (n. 3079.1/2008)	

Unità immobiliari n. 1

Tributi erariali: Euro 0,90

Visura telematica

* Codice Fiscale Validato in Anagrafe Tributaria



Direzione Provinciale di Como
Ufficio Provinciale - Territorio
Servizi Catastali

Visura per immobile

Situazione degli atti informatizzati al 02/02/2022

Data: 02/02/2022 - Ora: 09.26.25 Fine

Visura n.: T51257 Pag: 1

Dati della richiesta	Comune di VILLA GUARDIA (Codice: L956B)
Catasto Terreni	Sezione di MACCIO (Provincia di COMO)
	Foglio: 9 Particella: 2257

Immobile

N.	DATI IDENTIFICATIVI			DATI CLASSAMENTO						DATI DERIVANTI DA
	Foglio	Particella	Sub	Porz	Qualità Classe	Superficie(m²)	Deduz	Reddito		
						ha are ca		Dominicale	Agrario	
1	9	2257		-	BOSCO 3 CEDUO	00 70		Euro 0,09 L. 175	Euro 0,02 L. 35	Impianto meccanografico del 09/11/1984
Notifica						Partita	1322			

INTESTATO

N.	DATI ANAGRAFICI	CODICE FISCALE	DIRITTI E ONERI REALI
1	TROMBETTA Gianni;CARLO nato a GRANDATE il 13/01/1922		(1) Proprieta` per 1000/1000

Unità immobiliari n. 1

Tributi erariali: Euro 0,90

Visura telematica



Direzione Provinciale di Como
Ufficio Provinciale - Territorio
Servizi Catastali

Visura per immobile

Situazione degli atti informatizzati al 02/02/2022

Data: 02/02/2022 - Ora: 09.26.10 Fine

Visura n.: T51005 Pag: 1

Dati della richiesta	Comune di VILLA GUARDIA (Codice: L956B)
Catasto Terreni	Sezione di MACCIO (Provincia di COMO)
	Foglio: 9 Particella: 2256

Immobile

N.	DATI IDENTIFICATIVI			DATI CLASSAMENTO						DATI DERIVANTI DA	
	Foglio	Particella	Sub	Porz	Qualità Classe	Superficie(m²)	Deduz	Reddito			
						ha are ca		Dominicale	Agrario		
1	9	2256		-	BOSCO 3	00 90		Euro 0,12 L. 225	Euro 0,02 L. 45	Impianto meccanografico del 09/11/1984	
Notifica						Partita	1097				

INTESTATO

N.	DATI ANAGRAFICI	CODICE FISCALE	DIRITTI E ONERI REALI
1	TROMBETTA Attilio;FU TOMASO		(1) Proprieta` per 1000/1000

Unità immobiliari n. 1

Tributi erariali: Euro 0,90

Visura telematica



Direzione Provinciale di Como
Ufficio Provinciale - Territorio
Servizi Catastali

Visura per immobile

Situazione degli atti informatizzati al 30/11/2020

Data: 30/11/2020 - Ora: 12.41.07 Fine

Visura n.: T178933 Pag: 1

Dati della richiesta	Comune di VILLA GUARDIA (Codice: L956B)
Catasto Terreni	Sezione di MACCIO (Provincia di COMO)
	Foglio: 9 Particella: 1796

Immobile

N.	DATI IDENTIFICATIVI			DATI CLASSAMENTO						DATI DERIVANTI DA
	Foglio	Particella	Sub	Porz	Qualità Classe	Superficie(m²)	Deduz	Reddito		
						ha are ca		Dominicale	Agrario	
1	9	1796		-	PRATO 3	19 00		Euro 7,85 L. 15.200	Euro 6,87 L. 13.300	Impianto meccanografico del 09/11/1984
Notifica						Partita				

INTESTATO

N.	DATI ANAGRAFICI	CODICE FISCALE	DIRITTI E ONERI REALI
1	ARTSANA - SOCIETA`PER AZIONI con sede in GRANDATE	00227010139*	(1) Proprieta` per 1/1
DATI DERIVANTI DA		ISTRUMENTO (ATTO PUBBLICO) del 04/12/1997 protocollo n. CO0190189 Voltura in atti dal 30/10/2012 Repertorio n.: 31916 Rogante: MASSIMO CASPANI Sede: COMO	
		Registrazione: UR Sede: COMO n: 5309 del 22/12/1997 VERBALE DI ASSEMBLEA STRAORDINARIA (n. 21060.1/2012)	

Unità immobiliari n. 1

Tributi erariali: Euro 0,90

Visura telematica

* Codice Fiscale Validato in Anagrafe Tributaria

Visura per immobile

Situazione degli atti informatizzati al 22/07/2021

Data: 22/07/2021 - Ora: 10.03.59 Fine

Visura n.: T75036 Pag: 1

Dati della richiesta	Comune di VILLA GUARDIA (Codice: L956B)
Catasto Terreni	Sezione di MACCIO (Provincia di COMO)
	Foglio: 9 Particella: 1795

Immobile

N.	DATI IDENTIFICATIVI			DATI CLASSAMENTO						DATI DERIVANTI DA
	Foglio	Particella	Sub	Porz	Qualità Classe	Superficie(m²)	Deduz	Reddito		
						ha are ca		Dominicale	Agrario	
1	9	1795		-	PRATO 3	08 80		Euro 3,64 L. 7.040	Euro 3,18 L. 6.160	Impianto meccanografico del 09/11/1984
Notifica						Partita		1322		

INTESTATO

N.	DATI ANAGRAFICI	CODICE FISCALE	DIRITTI E ONERI REALI
1	TROMBETTA Gianni;CARLO nato a GRANDATE il 13/01/1922		(1) Proprieta` per 1000/1000

Unità immobiliari n. 1

Tributi erariali: Euro 0,90

Visura telematica

Visura per immobile

Situazione degli atti informatizzati al 22/07/2021

Data: 22/07/2021 - Ora: 10.02.41 Fine

Visura n.: T73590 Pag: 1

Dati della richiesta	Comune di VILLA GUARDIA (Codice: L956B)
Catasto Terreni	Sezione di MACCIO (Provincia di COMO)
	Foglio: 9 Particella: 1794

Immobile

N.	DATI IDENTIFICATIVI			DATI CLASSAMENTO						DATI DERIVANTI DA
	Foglio	Particella	Sub	Porz	Qualità Classe	Superficie(m²)	Deduz	Reddito		
						ha are ca		Dominicale	Agrario	
1	9	1794		-	PRATO 3	18 10		Euro 7,48 L. 14.480	Euro 6,54 L. 12.670	Impianto meccanografico del 09/11/1984
Notifica						Partita				

INTESTATO

N.	DATI ANAGRAFICI	CODICE FISCALE	DIRITTI E ONERI REALI
1	ARTSANA - SOCIETA`PER AZIONI con sede in GRANDATE	00227010139*	(1) Proprieta` per 1/1
DATI DERIVANTI DA		ISTRUMENTO (ATTO PUBBLICO) del 04/12/1997 protocollo n. CO0190189 Voltura in atti dal 30/10/2012 Repertorio n.: 31916 Rogante: MASSIMO CASPANI Sede: COMO	
		Registrazione: UR Sede: COMO n: 5309 del 22/12/1997 VERBALE DI ASSEMBLEA STRAORDINARIA (n. 21060.1/2012)	

Unità immobiliari n. 1

Tributi erariali: Euro 0,90

Visura telematica

* Codice Fiscale Validato in Anagrafe Tributaria

Catasto terreni
Visura attuale per immobile
Situazione degli atti informatizzati al **05/05/2022**



Immobile di catasto terreni



Causali di aggiornamento ed annotazioni

Informazioni riportate negli atti del catasto al 05/05/2022

Dati identificativi: Comune di **LUISAGO (E735) (CO)**

Foglio **2** Particella **2019**

Classamento:

Particella con destinazione: **ENTE URBANO**

Superficie: **6 m²**

Ultimo atto di aggiornamento: RIORDINO FONDIARIO del 30/11/2018 Pratica n. CO0132011 in atti dal 30/11/2018 DA RILIEVO AEROFOTOGRAMMETRICO (n. 7923.1/2018)

> Dati identificativi

Comune di **LUISAGO (E735) (CO)**

Foglio **2** Particella **2019**

Aree di enti urbani e promiscui - Partita speciale 1

RIORDINO FONDIARIO del 30/11/2018 Pratica n. CO0132011 in atti dal 30/11/2018 DA RILIEVO AEROFOTOGRAMMETRICO (n. 7923.1/2018)

Annotazione di immobile: MIGLIORE PRECISAZIONE DI SUPERFICIE - RIORDINO FONDIARIO DERIVATO DA RILIEVO AEROFOTOGRAMMETRICO

> Dati di classamento

Particella con destinazione: **ENTE URBANO**

Superficie: **6 m²**

RIORDINO FONDIARIO del 30/11/2018 Pratica n. CO0132011 in atti dal 30/11/2018 DA RILIEVO AEROFOTOGRAMMETRICO (n. 7923.1/2018)

Visura telematica

Tributi speciali: Euro 0,90

Catasto terreni
Visura attuale per immobile
Situazione degli atti informatizzati al **05/05/2022**



Immobile di catasto terreni



Causali di aggiornamento ed annotazioni

Informazioni riportate negli atti del catasto al 05/05/2022

Dati identificativi: Comune di **LUISAGO (E735) (CO)**

Foglio **2** Particella **1947**

Classamento:

Redditi: dominicale **Euro 0,05**

agrario **Euro 0,01**

Particella con qualità: **BOSCO CEDUO** di classe

3

Superficie: **37 m²**

Ultimo atto di aggiornamento: RIORDINO FONDIARIO del 30/11/2018 Pratica n. CO0132042 in atti dal 30/11/2018 DA RILIEVO AEROFOTOGRAMMETRICO (n. 7951.1/2018)

> Dati identificativi

Comune di **LUISAGO (E735) (CO)**

Foglio **2** Particella **1947**

RIORDINO FONDIARIO del 30/11/2018 Pratica n. CO0132042 in atti dal 30/11/2018 DA RILIEVO AEROFOTOGRAMMETRICO (n. 7951.1/2018)

Annotazione di immobile: RIORDINO FONDIARIO DERIVATO DA RILIEVO AEROFOTOGRAMMETRICO

> Dati di classamento

Redditi: dominicale **Euro 0,05**

agrario **Euro 0,01**

Particella con qualità: **BOSCO CEDUO** di classe

3

Superficie: **37 m²**

RIORDINO FONDIARIO del 30/11/2018 Pratica n. CO0132042 in atti dal 30/11/2018 DA RILIEVO AEROFOTOGRAMMETRICO (n. 7951.1/2018)

› **Intestazione attuale dell'immobile - totale intestati: 2**

- › **1. BERNASCONI Elena**
(CF BRNLNE68S53C933W)
nata a COMO (CO) il 13/11/1968
Diritto di: Proprieta' per 1/2 (deriva dall'atto 1)
- › **2. BERNASCONI Renato**
(CF BRNRNT65T05C933R)
nato a COMO (CO) il 05/12/1965
Diritto di: Proprieta' per 1/2 (deriva dall'atto 1)

1. RIORDINO FONDIARIO del 30/11/2018 Pratica n.
CO0132042 in atti dal 30/11/2018 DA RILIEVO
AEROFOTOGRAMMETRICO (n. 7951.1/2018)

Visura telematica

Tributi speciali: Euro 0,90

Catasto terreni
Visura attuale per immobile
Situazione degli atti informatizzati al **05/05/2022**



Immobile di catasto terreni



Causali di aggiornamento ed annotazioni

Informazioni riportate negli atti del catasto al 05/05/2022

Dati identificativi: Comune di **LUISAGO (E735) (CO)**

Foglio **2** Particella **443**

Classamento:

Redditi: dominicale **Euro 0,16**

agrario **Euro 0,02**

Particella con qualità: **BOSCO CEDUO** di classe

1

Superficie: **76 m²**

Ultimo atto di aggiornamento: RIORDINO FONDIARIO del 30/11/2018 Pratica n. CO0132323 in atti dal 30/11/2018 DA RILIEVO AEROFOTOGRAMMETRICO (n. 8219.1/2018)

> Dati identificativi

Comune di **LUISAGO (E735) (CO)**

Foglio **2** Particella **443**

RIORDINO FONDIARIO del 30/11/2018 Pratica n. CO0132323 in atti dal 30/11/2018 DA RILIEVO AEROFOTOGRAMMETRICO (n. 8219.1/2018)

Annotazione di immobile: RIORDINO FONDIARIO DERIVATO DA RILIEVO AEROFOTOGRAMMETRICO

> Dati di classamento

Redditi: dominicale **Euro 0,16**

agrario **Euro 0,02**

Particella con qualità: **BOSCO CEDUO** di classe

1

Superficie: **76 m²**

RIORDINO FONDIARIO del 30/11/2018 Pratica n. CO0132323 in atti dal 30/11/2018 DA RILIEVO AEROFOTOGRAMMETRICO (n. 8219.1/2018)

Notifica effettuata con protocollo n. CO0094990/2019 del 24/10/2019

> **Intestazione attuale dell'immobile - totale intestati: 1**

> **1. ARTSANA - SOCIETA'PER AZIONI**
(CF 00227010139)

Sede in GRANDATE (CO)

Diritto di: Proprieta' per 1/1 (deriva dall'atto 1)

1. RIORDINO FONDIARIO del 30/11/2018 Pratica n.
CO0132323 in atti dal 30/11/2018 DA RILIEVO
AEROFOTOGRAMMETRICO (n. 8219.1/2018)

Visura telematica

Tributi speciali: Euro 0,90

Catasto terreni
Visura attuale per immobile
Situazione degli atti informatizzati al **05/05/2022**



Immobile di catasto terreni



Causali di aggiornamento ed annotazioni

Informazioni riportate negli atti del catasto al **05/05/2022**

Dati identificativi: Comune di **LUISAGO (E735) (CO)**

Foglio **2** Particella **372**

Classamento:

Redditi: dominicale **Euro 3,60**

agrario **Euro 3,00**

Particella con qualità: **PRATO** di classe **4**

Superficie: **1.161 m²**

Ultimo atto di aggiornamento: RIORDINO FONDIARIO del 30/11/2018 Pratica n. CO0132321 in atti dal 30/11/2018 DA RILIEVO AEROFOTOGRAMMETRICO (n. 8217.1/2018)

> **Dati identificativi**

Comune di **LUISAGO (E735) (CO)**

Foglio **2** Particella **372**

RIORDINO FONDIARIO del 30/11/2018 Pratica n. CO0132321 in atti dal 30/11/2018 DA RILIEVO AEROFOTOGRAMMETRICO (n. 8217.1/2018)

Annotazione di immobile: RIORDINO FONDIARIO DERIVATO DA RILIEVO AEROFOTOGRAMMETRICO

> **Dati di classamento**

Redditi: dominicale **Euro 3,60**

agrario **Euro 3,00**

Particella con qualità: **PRATO** di classe **4**

Superficie: **1.161 m²**

RIORDINO FONDIARIO del 30/11/2018 Pratica n. CO0132321 in atti dal 30/11/2018 DA RILIEVO AEROFOTOGRAMMETRICO (n. 8217.1/2018)

Notifica effettuata con protocollo n. CO0094990/2019 del 24/10/2019

> **Intestazione attuale dell'immobile - totale intestati: 1**

> **1. ARTSANA - SOCIETA'PER AZIONI**
(CF 00227010139)

Sede in GRANDATE (CO)

Dritto di: Proprieta' per 1/1 (deriva dall'atto 1)

1. RIORDINO FONDIARIO del 30/11/2018 Pratica n. CO0132321 in atti dal 30/11/2018 DA RILIEVO AEROFOTOGRAMMETRICO (n. 8217.1/2018)



Direzione Provinciale di Como
Ufficio Provinciale - Territorio
Servizi Catastali

Data: **05/05/2022**
Ora: **16:17:39**
Numero Pratica: **T336681/2022**
Pag: **2 - Fine**

Visura telematica

Tributi speciali: Euro 0,90

Catasto terreni
Visura attuale per immobile
Situazione degli atti informatizzati al **05/05/2022**



Immobile di catasto terreni



Causali di aggiornamento ed annotazioni

Informazioni riportate negli atti del catasto al 05/05/2022

Dati identificativi: Comune di **LUISAGO (E735) (CO)**

Foglio **2** Particella **173**

Classamento:

Redditi: dominicale **Euro 0,35**

agrario **Euro 0,35**

Particella con qualità: **SEMINATIVO** di classe **3**

Superficie: **96 m²**

Ultimo atto di aggiornamento: RIORDINO FONDIARIO del 30/11/2018 Pratica n. CO0132320 in atti dal 30/11/2018 DA RILIEVO AEROFOTOGRAMMETRICO (n. 8216.1/2018)

> Dati identificativi

Comune di **LUISAGO (E735) (CO)**

Foglio **2** Particella **173**

RIORDINO FONDIARIO del 30/11/2018 Pratica n. CO0132320 in atti dal 30/11/2018 DA RILIEVO AEROFOTOGRAMMETRICO (n. 8216.1/2018)

Annotazione di immobile: RIORDINO FONDIARIO DERIVATO DA RILIEVO AEROFOTOGRAMMETRICO

> Dati di classamento

Redditi: dominicale **Euro 0,35**

agrario **Euro 0,35**

Particella con qualità: **SEMINATIVO** di classe **3**

Superficie: **96 m²**

RIORDINO FONDIARIO del 30/11/2018 Pratica n. CO0132320 in atti dal 30/11/2018 DA RILIEVO AEROFOTOGRAMMETRICO (n. 8216.1/2018)

> Intestazione attuale dell'immobile - totale intestati: 1

> 1. FNM S.P.A. (CF 00776140154)

Sede in MILANO (MI)

Diritto di: Proprieta' per 1000/1000 (deriva dall'atto 1)

1. RIORDINO FONDIARIO del 30/11/2018 Pratica n. CO0132320 in atti dal 30/11/2018 DA RILIEVO AEROFOTOGRAMMETRICO (n. 8216.1/2018)



Direzione Provinciale di Como
Ufficio Provinciale - Territorio
Servizi Catastali

Data: **05/05/2022**
Ora: **16:19:49**
Numero Pratica: **T338265/2022**
Pag: **2 - Fine**

Visura telematica

Tributi speciali: Euro 0,90

Catasto terreni

Visura attuale per immobile

Situazione degli atti informatizzati al **05/05/2022**

**Immobile di catasto terreni****Causali di aggiornamento ed annotazioni****Informazioni riportate negli atti del catasto al 05/05/2022****Dati identificativi:** Comune di **LUISAGO (E735) (CO)**Foglio **2** Particella **159****Classamento:****Redditi:** dominicale **Euro 0,80**agrario **Euro 0,10**Particella con qualità: **BOSCO CEDUO** di classe**1**Superficie: **387 m²****Ultimo atto di aggiornamento:** RIORDINO FONDIARIO del 30/11/2018 Pratica n. CO0132319 in atti dal 30/11/2018 DA RILIEVO AEROFOTOGRAMMETRICO (n. 8215.1/2018)**> Dati identificativi**Comune di **LUISAGO (E735) (CO)**Foglio **2** Particella **159**

RIORDINO FONDIARIO del 30/11/2018 Pratica n. CO0132319 in atti dal 30/11/2018 DA RILIEVO AEROFOTOGRAMMETRICO (n. 8215.1/2018)

Annotazione di immobile: RIORDINO FONDIARIO DERIVATO DA RILIEVO AEROFOTOGRAMMETRICO**> Dati di classamento****Redditi:** dominicale **Euro 0,80**agrario **Euro 0,10**Particella con qualità: **BOSCO CEDUO** di classe**1**Superficie: **387 m²**

RIORDINO FONDIARIO del 30/11/2018 Pratica n. CO0132319 in atti dal 30/11/2018 DA RILIEVO AEROFOTOGRAMMETRICO (n. 8215.1/2018)

› **Intestazione attuale dell'immobile - totale intestati: 1**

› **1. SOCIETA' AGRICOLA SEMPLICE FRIGERIO
DI FRIGERIO ADELIO, TAMAI ROBERTO E
FABRIZIO
(CF 02659070136)**

Sede in LUISAGO (CO)

Diritto di: Proprieta' per 1/1 (deriva dall'atto 1)

1. Atto del 11/06/2018 Pubblico ufficiale MASCELLARO
ALESSANDRA Sede COMO (CO) Repertorio n. 23152
registrato in data - COMPRAVENDITA Nota presentata
con Modello Unico n. 11046.1/2018 Reparto PI di
COMO in atti dal 14/06/2018

**Nel documento sono indicati gli identificativi
catastali dell'immobile originario dell'attuale**

LUISAGO (E735) (CO)
Foglio **9** Particella **159**

Visura telematica

Tributi speciali: Euro 0,90

Visura per immobile

Situazione degli atti informatizzati al 22/07/2021

Data: 22/07/2021 - Ora: 10.12.33 Fine

Visura n.: T81965 Pag: 1

Dati della richiesta	Comune di LUISAGO (Codice: E735)
Catasto Terreni	Provincia di COMO
	Foglio: 2 Particella: 155

Immobile

N.	DATI IDENTIFICATIVI			DATI CLASSAMENTO					DATI DERIVANTI DA
	Foglio	Particella	Sub	Porz	Qualità Classe	Superficie(m²)	Deduz	Reddito	
						ha are ca		Dominicale Agrario	
1	2	155		-	PRATO 2	83 17		Euro 47,25 Euro 38,66	RIORDINO FONDIARIO del 30/11/2018 protocollo n. CO0132318 in atti dal 30/11/2018 DA RILIEVO AEROFOTOGRAMMETRICO (n. 8214.1/2018)
Notifica effettuata con prot. n. CO0094989/2019 del 24/10/19 Partita									
Annotazioni di immobile: riordino fondiario derivato da rilievo aerofotogrammetrico									

INTESTATO

N.	DATI ANAGRAFICI	CODICE FISCALE	DIRITTI E ONERI REALI
1	SOCIETA' AGRICOLA SEMPLICE FRIGERIO DI FRIGERIO ADELIO, TAMAI ROBERTO E FABRIZIO con sede in LUISAGO	02659070136*	(1) Proprieta` per 1/1

Unità immobiliari n. 1

Tributi erariali: Euro 0,90

Visura telematica

* Codice Fiscale Validato in Anagrafe Tributaria

Visura per immobile

Situazione degli atti informatizzati al 01/12/2020

Data: 01/12/2020 - Ora: 15.53.35 Fine

Visura n.: T258434 Pag: 1

Dati della richiesta	Comune di LUISAGO (Codice: E735)
Catasto Terreni	Provincia di COMO
	Foglio: 1 Particella: 2883

Immobile

N.	DATI IDENTIFICATIVI			DATI CLASSAMENTO						DATI DERIVANTI DA
	Foglio	Particella	Sub	Porz	Qualità Classe	Superficie(m²)	Deduz	Reddito		
						ha are ca		Dominicale	Agrario	
1	1	2883		-	PRATO 2	12 44		Euro 7,07	Euro 5,78	RIORDINO FONDIARIO del 30/11/2018 protocollo n. CO0131823 in atti dal 30/11/2018 DA RILIEVO AEROFOTOGRAMMETRICO (n. 7780.1/2018)
Notifica						Partita				
Annotazioni				di immobile: riordino fondiario derivato da rilievo aerofotogrammetrico						

INTESTATO

N.	DATI ANAGRAFICI	CODICE FISCALE	DIRITTI E ONERI REALI
1	ARTSANA - SOCIETA`PER AZIONI con sede in GRANDATE	00227010139*	(1) Proprieta` per 1/1

Unità immobiliari n. 1

Tributi erariali: Euro 0,90

Visura telematica

* Codice Fiscale Validato in Anagrafe Tributaria

Visura per immobile

Situazione degli atti informatizzati al 22/07/2021

Data: 22/07/2021 - Ora: 10.15.54 Fine

Visura n.: T83769 Pag: 1

Dati della richiesta	Comune di LUISAGO (Codice: E735)
Catasto Terreni	Provincia di COMO
	Foglio: 1 Particella: 2881

Immobile

N.	DATI IDENTIFICATIVI			DATI CLASSAMENTO						DATI DERIVANTI DA
	Foglio	Particella	Sub	Porz	Qualità Classe	Superficie(m²)	Deduz	Reddito		
						ha are ca		Dominicale	Agrario	
1	1	2881		-	PRATO 2	16 35		Euro 9,29	Euro 7,60	RIORDINO FONDIARIO del 30/11/2018 protocollo n. CO0131822 in atti dal 30/11/2018 DA RILIEVO AEROFOTOGRAMMETRICO (n. 7779.1/2018)
Notifica		effettuata con prot. n. CO0094990/2019 del 24/10/19				Partita				
Annotazioni				di immobile: riordino fondiario derivato da rilievo aerofotogrammetrico						

INTESTATO

N.	DATI ANAGRAFICI	CODICE FISCALE	DIRITTI E ONERI REALI
1	ARTSANA - SOCIETA`PER AZIONI con sede in GRANDATE	00227010139*	(1) Proprieta` per 1/1

Unità immobiliari n. 1

Tributi erariali: Euro 0,90

Visura telematica

* Codice Fiscale Validato in Anagrafe Tributaria

Catasto fabbricati
Visura attuale per immobile
Situazione degli atti informatizzati al **09/05/2022**



Immobile di catasto fabbricati



Causali di aggiornamento ed annotazioni

Informazioni riportate negli atti del catasto al 09/05/2022

Dati identificativi: Comune di **LUISAGO (E735) (CO)**

Foglio **1** Particella **2879**

Classamento:

Categoria **F/1^a**, Consistenza **269 m²**

Indirizzo: VIA TRIESTE n. SN Piano T

Ultimo atto di aggiornamento: COSTITUZIONE del 19/07/2019 Pratica n. CO0067080 in atti dal 22/07/2019
COSTITUZIONE (n. 1341.1/2019)

> Dati identificativi

Comune di **LUISAGO (E735) (CO)**

Foglio **1** Particella **2879**

COSTITUZIONE del 19/07/2019 Pratica n. CO0067080
in atti dal 22/07/2019 COSTITUZIONE (n. 1341.1/2019)

Particelle corrispondenti al catasto terreni

Comune di **LUISAGO (E735) (CO)**

Foglio **1** Particella **2879**

> Indirizzo

VIA TRIESTE n. SN Piano T

COSTITUZIONE del 19/07/2019 Pratica n. CO0067080
in atti dal 22/07/2019 COSTITUZIONE (n. 1341.1/2019)

> Dati di classamento

Categoria **F/1^a**, Consistenza **269 m²**

COSTITUZIONE del 19/07/2019 Pratica n. CO0067080
in atti dal 22/07/2019 COSTITUZIONE (n. 1341.1/2019)

> **Intestazione attuale dell'immobile - totale intestati: 1**

> **1. AUTOSTRADA PEDEMONTANA LOMBARDA
S.P.A.
(CF 08558150150)**

Sede in ASSAGO (MI)

Diritto di: Proprieta' per 1/1 (deriva dall'atto 1)

1. COSTITUZIONE del 19/07/2019 Pratica n.
CO0067080 in atti dal 22/07/2019 COSTITUZIONE (n.
1341.1/2019)

Visura telematica

Tributi speciali: Euro 0,90

Legenda

a) F/1: Area urbana

Catasto terreni
Visura attuale per immobile
Situazione degli atti informatizzati al **05/05/2022**



Immobile di catasto terreni



Causali di aggiornamento ed annotazioni

Informazioni riportate negli atti del catasto al 05/05/2022

Dati identificativi: Comune di **LUISAGO (E735) (CO)**

Foglio **1** Particella **2879**

Classamento:

Particella con destinazione: **ENTE URBANO**

Superficie: **269 m²**

Ultimo atto di aggiornamento: RIORDINO FONDIARIO del 30/11/2018 Pratica n. CO0131558 in atti dal 30/11/2018 DA RILIEVO AEROFOTOGRAMMETRICO (n. 7549.1/2018)

> Dati identificativi

Comune di **LUISAGO (E735) (CO)**

Foglio **1** Particella **2879**

Aree di enti urbani e promiscui - Partita speciale 1

Unità immobiliari corrispondenti al catasto fabbricati

Comune di **LUISAGO (E735) (CO)**

Foglio **1** Particella **2879**

RIORDINO FONDIARIO del 30/11/2018 Pratica n. CO0131558 in atti dal 30/11/2018 DA RILIEVO AEROFOTOGRAMMETRICO (n. 7549.1/2018)

Annotazione di immobile: RIORDINO FONDIARIO DERIVATO DA RILIEVO AEROFOTOGRAMMETRICO

> Dati di classamento

Particella con destinazione: **ENTE URBANO**

Superficie: **269 m²**

RIORDINO FONDIARIO del 30/11/2018 Pratica n. CO0131558 in atti dal 30/11/2018 DA RILIEVO AEROFOTOGRAMMETRICO (n. 7549.1/2018)

Visura telematica

Tributi speciali: Euro 0,90

Catasto terreni

Visura attuale per immobile

Situazione degli atti informatizzati al **05/05/2022**

**Immobile di catasto terreni****Causali di aggiornamento ed annotazioni**

Informazioni riportate negli atti del catasto al 05/05/2022**Dati identificativi:** Comune di **LUISAGO (E735) (CO)**Foglio **1** Particella **2830****Classamento:****Redditi:** dominicale **Euro 0,04**agrario **Euro 0,01**Particella con qualità: **BOSCO CEDUO** di classe**3**Superficie: **34 m²****Ultimo atto di aggiornamento:** RIORDINO FONDIARIO del 30/11/2018 Pratica n. CO0131557 in atti dal 30/11/2018 DA RILIEVO AEROFOTOGRAMMETRICO (n. 7548.1/2018)

> Dati identificativiComune di **LUISAGO (E735) (CO)**Foglio **1** Particella **2830**

RIORDINO FONDIARIO del 30/11/2018 Pratica n. CO0131557 in atti dal 30/11/2018 DA RILIEVO AEROFOTOGRAMMETRICO (n. 7548.1/2018)

Annotazione di immobile: RIORDINO FONDIARIO DERIVATO DA RILIEVO AEROFOTOGRAMMETRICO

> Dati di classamento**Redditi:** dominicale **Euro 0,04**agrario **Euro 0,01**Particella con qualità: **BOSCO CEDUO** di classe**3**Superficie: **34 m²**

RIORDINO FONDIARIO del 30/11/2018 Pratica n. CO0131557 in atti dal 30/11/2018 DA RILIEVO AEROFOTOGRAMMETRICO (n. 7548.1/2018)

› **Intestazione attuale dell'immobile - totale intestati: 1**

› **1. AUTOSTRADA PEDEMONTANA LOMBARDA
S.P.A.
(CF 08558150150)**

Sede in ASSAGO (MI)

Diritto di: Proprieta' per 1/1 (deriva dall'atto 1)

1. VOLTURA D'UFFICIO del 28/11/2018 Pubblico
ufficiale AUTOSTRADA PEDEM. Sede ASSAGO (MI)
Repertorio n. 1259 registrato in data -
ESPROPRIAZIONE - TR. 22890 Voltura n.
16678.1/2018 - Pratica n. CO0140126 in atti dal
18/12/2018

Visura telematica

Tributi speciali: Euro 0,90

Catasto terreni

Visura attuale per immobile

Situazione degli atti informatizzati al **05/05/2022**

**Immobile di catasto terreni****Causali di aggiornamento ed annotazioni**

Informazioni riportate negli atti del catasto al 05/05/2022**Dati identificativi:** Comune di **LUISAGO (E735) (CO)**Foglio **1** Particella **2827****Classamento:****Redditi:** dominicale **Euro 0,32**agrario **Euro 0,06**Particella con qualità: **BOSCO CEDUO** di classe**3**Superficie: **245 m²****Ultimo atto di aggiornamento:** RIORDINO FONDIARIO del 30/11/2018 Pratica n. CO0131556 in atti dal 30/11/2018 DA RILIEVO AEROFOTOGRAMMETRICO (n. 7547.1/2018)

> Dati identificativiComune di **LUISAGO (E735) (CO)**Foglio **1** Particella **2827**

RIORDINO FONDIARIO del 30/11/2018 Pratica n. CO0131556 in atti dal 30/11/2018 DA RILIEVO AEROFOTOGRAMMETRICO (n. 7547.1/2018)

Annotazione di immobile: RIORDINO FONDIARIO DERIVATO DA RILIEVO AEROFOTOGRAMMETRICO

> Dati di classamento**Redditi:** dominicale **Euro 0,32**agrario **Euro 0,06**Particella con qualità: **BOSCO CEDUO** di classe**3**Superficie: **245 m²**

RIORDINO FONDIARIO del 30/11/2018 Pratica n. CO0131556 in atti dal 30/11/2018 DA RILIEVO AEROFOTOGRAMMETRICO (n. 7547.1/2018)

› **Intestazione attuale dell'immobile - totale intestati: 1**

› **1. AUTOSTRADA PEDEMONTANA LOMBARDA
S.P.A.
(CF 08558150150)**

Sede in ASSAGO (MI)

Diritto di: Proprieta' per 1/1 (deriva dall'atto 1)

1. VOLTURA D'UFFICIO del 28/11/2018 Pubblico
ufficiale AUTOSTRADA PEDEM. Sede ASSAGO (MI)
Repertorio n. 1259 registrato in data -
ESPROPRIAZIONE - TR. 22890 Voltura n.
16678.1/2018 - Pratica n. CO0140126 in atti dal
18/12/2018

Visura telematica

Tributi speciali: Euro 0,90

Catasto terreni
Visura attuale per immobile
Situazione degli atti informatizzati al **05/05/2022**



Immobile di catasto terreni



Causali di aggiornamento ed annotazioni

Informazioni riportate negli atti del catasto al 05/05/2022

Dati identificativi: Comune di **LUISAGO (E735) (CO)**

Foglio **1** Particella **2823**

Classamento:

Redditi: dominicale **Euro 0,01**

agrario **Euro 0,01**

Particella con qualità: **BOSCO CEDUO** di classe

3

Superficie: **10 m²**

Ultimo atto di aggiornamento: RIORDINO FONDIARIO del 30/11/2018 Pratica n. CO0131554 in atti dal 30/11/2018 DA RILIEVO AEROFOTOGRAMMETRICO (n. 7545.1/2018)

> Dati identificativi

Comune di **LUISAGO (E735) (CO)**

Foglio **1** Particella **2823**

RIORDINO FONDIARIO del 30/11/2018 Pratica n. CO0131554 in atti dal 30/11/2018 DA RILIEVO AEROFOTOGRAMMETRICO (n. 7545.1/2018)

Annotazione di immobile: RIORDINO FONDIARIO DERIVATO DA RILIEVO AEROFOTOGRAMMETRICO

> Dati di classamento

Redditi: dominicale **Euro 0,01**

agrario **Euro 0,01**

Particella con qualità: **BOSCO CEDUO** di classe

3

Superficie: **10 m²**

RIORDINO FONDIARIO del 30/11/2018 Pratica n. CO0131554 in atti dal 30/11/2018 DA RILIEVO AEROFOTOGRAMMETRICO (n. 7545.1/2018)

› **Intestazione attuale dell'immobile - totale intestati: 1**

› **1. AUTOSTRADA PEDEMONTANA LOMBARDA
S.P.A.
(CF 08558150150)**

Sede in ASSAGO (MI)

Diritto di: Proprieta' per 1/1 (deriva dall'atto 1)

1. VOLTURA D'UFFICIO del 28/11/2018 Pubblico
ufficiale AUTOSTRADA PEDEM. Sede ASSAGO (MI)
Repertorio n. 1259 registrato in data -
ESPROPRIAZIONE - TR. 22890 Voltura n.
16678.1/2018 - Pratica n. CO0140126 in atti dal
18/12/2018

Visura telematica

Tributi speciali: Euro 0,90

Catasto terreni
Visura attuale per immobile
Situazione degli atti informatizzati al **05/05/2022**



Immobile di catasto terreni



Causali di aggiornamento ed annotazioni

Informazioni riportate negli atti del catasto al 05/05/2022

Dati identificativi: Comune di **LUISAGO (E735) (CO)**

Foglio **1** Particella **2820**

Classamento:

Redditi: dominicale **Euro 0,32**

agrario **Euro 0,06**

Particella con qualità: **BOSCO CEDUO** di classe

3

Superficie: **248 m²**

Ultimo atto di aggiornamento: RIORDINO FONDIARIO del 30/11/2018 Pratica n. CO0131553 in atti dal 30/11/2018 DA RILIEVO AEROFOTOGRAMMETRICO (n. 7544.1/2018)

> Dati identificativi

Comune di **LUISAGO (E735) (CO)**

Foglio **1** Particella **2820**

RIORDINO FONDIARIO del 30/11/2018 Pratica n. CO0131553 in atti dal 30/11/2018 DA RILIEVO AEROFOTOGRAMMETRICO (n. 7544.1/2018)

Annotazione di immobile: RIORDINO FONDIARIO DERIVATO DA RILIEVO AEROFOTOGRAMMETRICO

> Dati di classamento

Redditi: dominicale **Euro 0,32**

agrario **Euro 0,06**

Particella con qualità: **BOSCO CEDUO** di classe

3

Superficie: **248 m²**

RIORDINO FONDIARIO del 30/11/2018 Pratica n. CO0131553 in atti dal 30/11/2018 DA RILIEVO AEROFOTOGRAMMETRICO (n. 7544.1/2018)

Notifica effettuata con protocollo n. CO0094987/2019 del 24/10/2019

› **Intestazione attuale dell'immobile - totale intestati: 1**

› **1. AUTOSTRADA PEDEMONTANA LOMBARDA
S.P.A.
(CF 08558150150)**

Sede in ASSAGO (MI)

Diritto di: Proprieta' per 1/1 (deriva dall'atto 1)

1. VOLTURA D'UFFICIO del 28/11/2018 Pubblico
ufficiale AUTOSTRADA PEDEM. Sede ASSAGO (MI)
Repertorio n. 1259 registrato in data -
ESPROPRIAZIONE - TR. 22890 Voltura n.
16678.1/2018 - Pratica n. CO0140126 in atti dal
18/12/2018

Visura telematica

Tributi speciali: Euro 0,90

Visura per immobile

Situazione degli atti informatizzati al 02/02/2022

Data: 02/02/2022 - Ora: 09.21.42 Fine

Visura n.: T47118 Pag: 1

Dati della richiesta	Comune di LUISAGO (Codice: E735)
Catasto Terreni	Provincia di COMO
	Foglio: 1 Particella: 2817

Immobile

N.	DATI IDENTIFICATIVI			DATI CLASSAMENTO						DATI DERIVANTI DA
	Foglio	Particella	Sub	Porz	Qualità Classe	Superficie(m²)	Deduz	Reddito		
						ha are ca		Dominicale	Agrario	
1	1	2817		-	PRATO 4	28 40		Euro 8,80	Euro 7,33	RIORDINO FONDIARIO del 30/11/2018 protocollo n. CO0131551 in atti dal 30/11/2018 DA RILIEVO AEROFOTOGRAMMETRICO (n. 7542.1/2018)
Notifica		effettuata con prot. n. CO0094990/2019 del 24/10/19				Partita				
Annotazioni				di immobile: riordino fondiario derivato da rilievo aerofotogrammetrico						

INTESTATO

N.	DATI ANAGRAFICI	CODICE FISCALE	DIRITTI E ONERI REALI
1	ARTSANA - SOCIETA`PER AZIONI con sede in GRANDATE	00227010139*	(1) Proprieta` per 1/1

Unità immobiliari n. 1

Tributi erariali: Euro 0,90

Visura telematica

* Codice Fiscale Validato in Anagrafe Tributaria

Catasto terreni
Visura attuale per immobile
Situazione degli atti informatizzati al **28/03/2022**



Immobile di catasto terreni



Causali di aggiornamento ed annotazioni

Informazioni riportate negli atti del catasto al 28/03/2022

Dati identificativi: Comune di **LUISAGO (E735) (CO)**

Foglio **1** Particella **412**

Classamento:

Redditi: dominicale **Euro 2,12**

agrario **Euro 0,42**

Particella con qualità: **BOSCO CEDUO** di classe
3

Superficie: **1.644 m²**

Ultimo atto di aggiornamento: RIORDINO FONDIARIO del 30/11/2018 Pratica n. CO0131552 in atti dal 30/11/2018 DA RILIEVO AEROFOTOGRAMMETRICO (n. 7543.1/2018)

> Dati identificativi

Comune di **LUISAGO (E735) (CO)**

Foglio **1** Particella **412**

RIORDINO FONDIARIO del 30/11/2018 Pratica n. CO0131552 in atti dal 30/11/2018 DA RILIEVO AEROFOTOGRAMMETRICO (n. 7543.1/2018)

Annotazione di immobile: RIORDINO FONDIARIO DERIVATO DA RILIEVO AEROFOTOGRAMMETRICO

> Dati di classamento

Redditi: dominicale **Euro 2,12**

agrario **Euro 0,42**

Particella con qualità: **BOSCO CEDUO** di classe
3

Superficie: **1.644 m²**

RIORDINO FONDIARIO del 30/11/2018 Pratica n. CO0131552 in atti dal 30/11/2018 DA RILIEVO AEROFOTOGRAMMETRICO (n. 7543.1/2018)

Notifica effettuata con protocollo n. CO0094990/2019 del 24/10/2019

Direzione Provinciale di Como
Ufficio Provinciale - Territorio
Servizi Catastali

Data: **28/03/2022**
Ora: **11:55:46**
Numero Pratica: **T161171/2022**
Pag: **2 - Fine**

› **Intestazione attuale dell'immobile - totale intestati: 1**

› **1. ARTSANA - SOCIETA'PER AZIONI
(CF 00227010139)**

Sede in GRANDATE (CO)

Diritto di: Proprieta' per 1/1 (deriva dall'atto 1)

1. RIORDINO FONDIARIO del 30/11/2018 Pratica n.
CO0131552 in atti dal 30/11/2018 DA RILIEVO
AEROFOTOGRAMMETRICO (n. 7543.1/2018)

Visura telematica

Tributi speciali: Euro 0,90

Catasto terreni

Visura attuale per immobile

Situazione degli atti informatizzati al **05/05/2022**

**Immobile di catasto terreni****Causali di aggiornamento ed annotazioni**

Informazioni riportate negli atti del catasto al 05/05/2022**Dati identificativi:** Comune di **LUISAGO (E735) (CO)**Foglio **1** Particella **411****Classamento:****Redditi:** dominicale **Euro 0,73**agrario **Euro 0,15**Particella con qualità: **BOSCO CEDUO** di classe**3**Superficie: **567 m²****Ultimo atto di aggiornamento:** RIORDINO FONDIARIO del 30/11/2018 Pratica n. CO0131555 in atti dal 30/11/2018 DA RILIEVO AEROFOTOGRAMMETRICO (n. 7546.1/2018)

> Dati identificativiComune di **LUISAGO (E735) (CO)**Foglio **1** Particella **411**

RIORDINO FONDIARIO del 30/11/2018 Pratica n. CO0131555 in atti dal 30/11/2018 DA RILIEVO AEROFOTOGRAMMETRICO (n. 7546.1/2018)

Annotazione di immobile: RIORDINO FONDIARIO DERIVATO DA RILIEVO AEROFOTOGRAMMETRICO

> Dati di classamento**Redditi:** dominicale **Euro 0,73**agrario **Euro 0,15**Particella con qualità: **BOSCO CEDUO** di classe**3**Superficie: **567 m²**

RIORDINO FONDIARIO del 30/11/2018 Pratica n. CO0131555 in atti dal 30/11/2018 DA RILIEVO AEROFOTOGRAMMETRICO (n. 7546.1/2018)

Notifica effettuata con protocollo n. CO0094990/2019 del 24/10/2019

› **Intestazione attuale dell'immobile - totale intestati: 1**

› **1. ARTSANA - SOCIETA'PER AZIONI
(CF 00227010139)**

Sede in GRANDATE (CO)

Diritto di: Proprieta' per 1/1 (deriva dall'atto 1)

1. RIORDINO FONDIARIO del 30/11/2018 Pratica n.
CO0131555 in atti dal 30/11/2018 DA RILIEVO
AEROFOTOGRAMMETRICO (n. 7546.1/2018)

Visura telematica

Tributi speciali: Euro 0,90

Visura per immobile

Situazione degli atti informatizzati al 02/02/2022

Data: 02/02/2022 - Ora: 09.21.24 Fine

Visura n.: T46893 Pag: 1

Dati della richiesta	Comune di LUISAGO (Codice: E735)
Catasto Terreni	Provincia di COMO
	Foglio: 1 Particella: 64

Immobile

N.	DATI IDENTIFICATIVI			DATI CLASSAMENTO					DATI DERIVANTI DA
	Foglio	Particella	Sub	Porz	Qualità Classe	Superficie(m²) ha are ca	Deduz	Reddito Dominicale Agrario	
1	1	64		-	PRATO 2	15 32		Euro 8,70 Euro 7,12	RIORDINO FONDIARIO del 30/11/2018 protocollo n. CO0131820 in atti dal 30/11/2018 DA RILIEVO AEROFOTOGRAMMETRICO (n. 7777.1/2018)
Notifica		effettuata con prot. n. CO0094990/2019 del 24/10/19				Partita			
Annotazioni		di immobile: riordino fondiario derivato da rilievo aerofotogrammetrico							

INTESTATO

N.	DATI ANAGRAFICI	CODICE FISCALE	DIRITTI E ONERI REALI
1	ARTSANA - SOCIETA`PER AZIONI con sede in GRANDATE	00227010139*	(1) Proprieta` per 1/1

Unità immobiliari n. 1

Tributi erariali: Euro 0,90

Visura telematica

* Codice Fiscale Validato in Anagrafe Tributaria

Visura per immobile

Situazione degli atti informatizzati al 22/07/2021

Data: 22/07/2021 - Ora: 10.09.04 Fine

Visura n.: T79249 Pag: 1

Dati della richiesta	Comune di LUISAGO (Codice: E735)
Catasto Terreni	Provincia di COMO
	Foglio: 1 Particella: 58

Immobile

N.	DATI IDENTIFICATIVI			DATI CLASSAMENTO						DATI DERIVANTI DA
	Foglio	Particella	Sub	Porz	Qualità Classe	Superficie(m²)	Deduz	Reddito		
						ha are ca		Dominicale	Agrario	
1	1	58		-	PRATO 2	14 80		Euro 8,41	Euro 6,88	RIORDINO FONDIARIO del 30/11/2018 protocollo n. CO0131821 in atti dal 30/11/2018 DA RILIEVO AEROFOTOGRAMMETRICO (n. 7778.1/2018)
Notifica		effettuata con prot. n. CO0094990/2019 del 24/10/19				Partita				
Annotazioni				di immobile: riordino fondiario derivato da rilievo aerofotogrammetrico						

INTESTATO

N.	DATI ANAGRAFICI	CODICE FISCALE	DIRITTI E ONERI REALI
1	ARTSANA - SOCIETA`PER AZIONI con sede in GRANDATE	00227010139*	(1) Proprieta` per 1/1

Unità immobiliari n. 1

Tributi erariali: Euro 0,90

Visura telematica

* Codice Fiscale Validato in Anagrafe Tributaria

Catasto terreni

Visura attuale per immobile

Situazione degli atti informatizzati al **28/03/2022**

**Immobile di catasto terreni****Causali di aggiornamento ed annotazioni****Informazioni riportate negli atti del catasto al 28/03/2022****Dati identificativi:** Comune di **GRANDATE (E139) (CO)**Foglio **5** Particella **4533****Classamento:**Particella con destinazione: **REL ACQ ES**Superficie: **384 m²****Ultimo atto di aggiornamento:** RIORDINO FONDIARIO del 22/02/2022 Pratica n. CO0045550 in atti dal 22/02/2022 DA RILIEVO AEROFOTOGRAMMETRICO (n. 27271.1/2022)**> Dati identificativi**Comune di **GRANDATE (E139) (CO)**Foglio **5** Particella **4533**

RIORDINO FONDIARIO del 22/02/2022 Pratica n. CO0045550 in atti dal 22/02/2022 DA RILIEVO AEROFOTOGRAMMETRICO (n. 27271.1/2022)

Annotazione di immobile: RIORDINO FONDIARIO DERIVATO DA RILIEVO AEROFOTOGRAMMETRICO**> Dati di classamento**Particella con destinazione: **REL ACQ ES**Superficie: **384 m²**

RIORDINO FONDIARIO del 22/02/2022 Pratica n. CO0045550 in atti dal 22/02/2022 DA RILIEVO AEROFOTOGRAMMETRICO (n. 27271.1/2022)

> Intestazione attuale dell'immobile - totale intestati: 1**> 1. DEMANIO PUBBLICO DELLO STATO - RAMO IDRICO (CF 97905270589)^{a)}**

Diritto di: Proprietà per 1/1 (deriva dall'atto 1)

1. RIORDINO FONDIARIO del 22/02/2022 Pratica n. CO0045550 in atti dal 22/02/2022 DA RILIEVO AEROFOTOGRAMMETRICO (n. 27271.1/2022)

*Visura telematica**Tributi speciali: Euro 0,90*

Direzione Provinciale di Como
Ufficio Provinciale - Territorio
Servizi Catastali

Data: **28/03/2022**
Ora: **11:52:39**
Numero Pratica: **T158479/2022**
Pag: **2 - Fine**

Legenda

a) Codice fiscale non validato in anagrafe tributaria

Catasto terreni
Visura attuale per immobile
Situazione degli atti informatizzati al **28/03/2022**



Immobile di catasto terreni



Causali di aggiornamento ed annotazioni

Informazioni riportate negli atti del catasto al 28/03/2022

Dati identificativi: Comune di **GRANDATE (E139) (CO)**

Foglio **5** Particella **4532**

Classamento:

Particella con destinazione: **REL ACQ ES**

Superficie: **877 m²**

Ultimo atto di aggiornamento: RIORDINO FONDIARIO del 22/02/2022 Pratica n. CO0045550 in atti dal 22/02/2022 DA RILIEVO AEROFOTOGRAMMETRICO (n. 27271.1/2022)

> Dati identificativi

Comune di **GRANDATE (E139) (CO)**

Foglio **5** Particella **4532**

RIORDINO FONDIARIO del 22/02/2022 Pratica n. CO0045550 in atti dal 22/02/2022 DA RILIEVO AEROFOTOGRAMMETRICO (n. 27271.1/2022)

Annotazione di immobile: RIORDINO FONDIARIO DERIVATO DA RILIEVO AEROFOTOGRAMMETRICO

> Dati di classamento

Particella con destinazione: **REL ACQ ES**

Superficie: **877 m²**

RIORDINO FONDIARIO del 22/02/2022 Pratica n. CO0045550 in atti dal 22/02/2022 DA RILIEVO AEROFOTOGRAMMETRICO (n. 27271.1/2022)

> Intestazione attuale dell'immobile - totale intestati: 1

> 1. DEMANIO PUBBLICO DELLO STATO - RAMO IDRICO (CF 97905270589)^{a)}

Diritto di: Proprietà per 1/1 (deriva dall'atto 1)

1. RIORDINO FONDIARIO del 22/02/2022 Pratica n. CO0045550 in atti dal 22/02/2022 DA RILIEVO AEROFOTOGRAMMETRICO (n. 27271.1/2022)

Visura telematica

Tributi speciali: Euro 0,90

Direzione Provinciale di Como
Ufficio Provinciale - Territorio
Servizi Catastali

Data: **28/03/2022**
Ora: **11:48:40**
Numero Pratica: **T154888/2022**
Pag: **2 - Fine**

Legenda

a) Codice fiscale non validato in anagrafe tributaria

Catasto terreni

Visura attuale per immobile

Situazione degli atti informatizzati al **28/03/2022**

**Immobile di catasto terreni****Causali di aggiornamento ed annotazioni****Informazioni riportate negli atti del catasto al 28/03/2022****Dati identificativi:** Comune di **GRANDATE (E139) (CO)**Foglio **5** Particella **4530****Classamento:**Particella con destinazione: **REL ACQ ES**Superficie: **406 m²****Ultimo atto di aggiornamento:** RIORDINO FONDIARIO del 22/02/2022 Pratica n. CO0045550 in atti dal 22/02/2022 DA RILIEVO AEROFOTOGRAMMETRICO (n. 27271.1/2022)**> Dati identificativi**Comune di **GRANDATE (E139) (CO)**Foglio **5** Particella **4530**

RIORDINO FONDIARIO del 22/02/2022 Pratica n. CO0045550 in atti dal 22/02/2022 DA RILIEVO AEROFOTOGRAMMETRICO (n. 27271.1/2022)

Annotazione di immobile: RIORDINO FONDIARIO DERIVATO DA RILIEVO AEROFOTOGRAMMETRICO**> Dati di classamento**Particella con destinazione: **REL ACQ ES**Superficie: **406 m²**

RIORDINO FONDIARIO del 22/02/2022 Pratica n. CO0045550 in atti dal 22/02/2022 DA RILIEVO AEROFOTOGRAMMETRICO (n. 27271.1/2022)

> Intestazione attuale dell'immobile - totale intestati: 1**> 1. DEMANIO PUBBLICO DELLO STATO - RAMO IDRICO (CF 97905270589)^{a)}**

Diritto di: Proprietà per 1/1 (deriva dall'atto 1)

1. RIORDINO FONDIARIO del 22/02/2022 Pratica n. CO0045550 in atti dal 22/02/2022 DA RILIEVO AEROFOTOGRAMMETRICO (n. 27271.1/2022)

*Visura telematica**Tributi speciali: Euro 0,90*

Direzione Provinciale di Como
Ufficio Provinciale - Territorio
Servizi Catastali

Data: **28/03/2022**
Ora: **11:49:38**
Numero Pratica: **T155717/2022**
Pag: **2 - Fine**

Legenda

a) Codice fiscale non validato in anagrafe tributaria

Catasto terreni
Visura attuale per immobile
Situazione degli atti informatizzati al **28/03/2022**



Immobile di catasto terreni



Causali di aggiornamento ed annotazioni

Informazioni riportate negli atti del catasto al 28/03/2022

Dati identificativi: Comune di **GRANDATE (E139) (CO)**

Foglio **5** Particella **4529**

Classamento:

Redditi: dominicale **Euro 0,37**

agrario **Euro 0,06**

Particella con qualità: **BOSCO CEDUO** di classe
2

Superficie: **238 m²**

Ultimo atto di aggiornamento: RIORDINO FONDIARIO del 22/02/2022 Pratica n. CO0045543 in atti dal 22/02/2022 DA RILIEVO AEROFOTOGRAMMETRICO (n. 27264.1/2022)

> Dati identificativi

Comune di **GRANDATE (E139) (CO)**

Foglio **5** Particella **4529**

RIORDINO FONDIARIO del 22/02/2022 Pratica n. CO0045543 in atti dal 22/02/2022 DA RILIEVO AEROFOTOGRAMMETRICO (n. 27264.1/2022)

Annotazione di immobile: RIORDINO FONDIARIO DERIVATO DA RILIEVO AEROFOTOGRAMMETRICO

> Dati di classamento

Redditi: dominicale **Euro 0,37**

agrario **Euro 0,06**

Particella con qualità: **BOSCO CEDUO** di classe
2

Superficie: **238 m²**

RIORDINO FONDIARIO del 22/02/2022 Pratica n. CO0045543 in atti dal 22/02/2022 DA RILIEVO AEROFOTOGRAMMETRICO (n. 27264.1/2022)

› **Intestazione attuale dell'immobile - totale intestati: 1**

› **1. AUTOSTRADA PEDEMONTANA LOMBARDA
S.P.A.
(CF 08558150150)**

Sede in ASSAGO (MI)

Diritto di: Proprieta' per 1/1 (deriva dall'atto 1)

1. Atto amministrativo DECRETO (DISPOSIZIONI DELLE AUTORITA') del 12/02/2015 Pubblico ufficiale AUTOSTRADA PEDEMONTANA LO Sede ASSAGO (MI) Repertorio n. 528 - ESPROPRIAZIONE PER PUBBLICA UTILITA' Trascrizione n. 3181.1/2015 Reparto PI di COMO in atti dal 05/03/2015

Nel documento sono indicati gli identificativi catastali dell'immobile originario dell'attuale

GRANDATE (CO) (E139)
Foglio **9** Particella **3685**

Visura telematica

Tributi speciali: Euro 0,90

Catasto terreni

Visura attuale per immobile

Situazione degli atti informatizzati al **28/03/2022**

**Immobile di catasto terreni****Causali di aggiornamento ed annotazioni****Informazioni riportate negli atti del catasto al 28/03/2022****Dati identificativi:** Comune di **GRANDATE (E139) (CO)**Foglio **5** Particella **4528****Classamento:****Redditi:** dominicale **Euro 1,21**agrario **Euro 1,21**Particella con qualità: **SEMINATIVO** di classe **3**Superficie: **426 m²****Ultimo atto di aggiornamento:** RIORDINO FONDIARIO del 22/02/2022 Pratica n. CO0045540 in atti dal 22/02/2022 DA RILIEVO AEROFOTOGRAMMETRICO (n. 27261.1/2022)**> Dati identificativi**Comune di **GRANDATE (E139) (CO)**Foglio **5** Particella **4528**

RIORDINO FONDIARIO del 22/02/2022 Pratica n. CO0045540 in atti dal 22/02/2022 DA RILIEVO AEROFOTOGRAMMETRICO (n. 27261.1/2022)

Annotazione di immobile: RIORDINO FONDIARIO DERIVATO DA RILIEVO AEROFOTOGRAMMETRICO**> Dati di classamento****Redditi:** dominicale **Euro 1,21**agrario **Euro 1,21**Particella con qualità: **SEMINATIVO** di classe **3**Superficie: **426 m²**

RIORDINO FONDIARIO del 22/02/2022 Pratica n. CO0045540 in atti dal 22/02/2022 DA RILIEVO AEROFOTOGRAMMETRICO (n. 27261.1/2022)

> Intestazione attuale dell'immobile - totale intestati: 1**> 1. AUTOSTRADA PEDEMONTANA LOMBARDA S.P.A.**
(CF 08558150150)

Sede in ASSAGO (MI)

Diritto di: Proprietà per 1/1 (deriva dall'atto 1)

1. Atto amministrativo DECRETO (DISPOSIZIONI DELLE AUTORITA') del 12/02/2015 Pubblico ufficiale AUTOSTRADA PEDEMONTANA LO Sede ASSAGO (MI) Repertorio n. 528 - ESPROPRIAZIONE PER PUBBLICA UTILITA' Trascrizione n. 3181.1/2015 Reparto PI di COMO in atti dal 05/03/2015

Nel documento sono indicati gli identificativi catastali dell'immobile originario dell'attualeGRANDATE (CO) (E139)
Foglio **9** Particella **3680**

Direzione Provinciale di Como
Ufficio Provinciale - Territorio
Servizi Catastali

Data: **28/03/2022**
Ora: **11:49:12**
Numero Pratica: **T155320/2022**
Pag: **2 - Fine**

Visura telematica

Tributi speciali: Euro 0,90

Catasto terreni
Visura attuale per immobile
Situazione degli atti informatizzati al **28/03/2022**



Immobile di catasto terreni



Causali di aggiornamento ed annotazioni

Informazioni riportate negli atti del catasto al 28/03/2022

Dati identificativi: Comune di **GRANDATE (E139) (CO)**

Foglio **5** Particella **4154**

Classamento:

Redditi: dominicale **Euro 21,46**

agrario **Euro 18,78**

Particella con qualità: **PRATO** di classe **3**

Superficie: **5.194 m²**

Ultimo atto di aggiornamento: RIORDINO FONDIARIO del 22/02/2022 Pratica n. CO0044697 in atti dal 22/02/2022 DA RILIEVO AEROFOTOGRAMMETRICO (n. 26458.1/2022)

> Dati identificativi

Comune di **GRANDATE (E139) (CO)**

Foglio **5** Particella **4154**

RIORDINO FONDIARIO del 22/02/2022 Pratica n. CO0044697 in atti dal 22/02/2022 DA RILIEVO AEROFOTOGRAMMETRICO (n. 26458.1/2022)

Annotazione di immobile: RIORDINO FONDIARIO DERIVATO DA RILIEVO AEROFOTOGRAMMETRICO

> Dati di classamento

Redditi: dominicale **Euro 21,46**

agrario **Euro 18,78**

Particella con qualità: **PRATO** di classe **3**

Superficie: **5.194 m²**

RIORDINO FONDIARIO del 22/02/2022 Pratica n. CO0044697 in atti dal 22/02/2022 DA RILIEVO AEROFOTOGRAMMETRICO (n. 26458.1/2022)

> Intestazione attuale dell'immobile - totale intestati: 1

> 1. GINI LUIGI (CF GNILGU29H09E139R)

nato a GRANDATE (CO) il 09/06/1929

Diritto di: Proprieta' per 1000/1000 (deriva dall'atto 1)

1. RIORDINO FONDIARIO del 22/02/2022 Pratica n. CO0044697 in atti dal 22/02/2022 DA RILIEVO AEROFOTOGRAMMETRICO (n. 26458.1/2022)



Direzione Provinciale di Como
Ufficio Provinciale - Territorio
Servizi Catastali

Data: **28/03/2022**
Ora: **11:42:22**
Numero Pratica: **T149497/2022**
Pag: **2 - Fine**

Visura telematica

Tributi speciali: Euro 0,90

Catasto terreni
Visura attuale per immobile
Situazione degli atti informatizzati al **28/03/2022**



Immobile di catasto terreni



Causali di aggiornamento ed annotazioni

Informazioni riportate negli atti del catasto al 28/03/2022

Dati identificativi: Comune di **GRANDATE (E139) (CO)**

Foglio **5** Particella **4152**

Classamento:

Redditi: dominicale **Euro 30,60**

agrario **Euro 25,03**

Particella con qualità: **PRATO** di classe **2**

Superficie: **5.386 m²**

Ultimo atto di aggiornamento: RIORDINO FONDIARIO del 22/02/2022 Pratica n. CO0044695 in atti dal 22/02/2022 DA RILIEVO AEROFOTOGRAMMETRICO (n. 26456.1/2022)

> Dati identificativi

Comune di **GRANDATE (E139) (CO)**

Foglio **5** Particella **4152**

RIORDINO FONDIARIO del 22/02/2022 Pratica n. CO0044695 in atti dal 22/02/2022 DA RILIEVO AEROFOTOGRAMMETRICO (n. 26456.1/2022)

Annotazione di immobile: RIORDINO FONDIARIO DERIVATO DA RILIEVO AEROFOTOGRAMMETRICO

> Dati di classamento

Redditi: dominicale **Euro 30,60**

agrario **Euro 25,03**

Particella con qualità: **PRATO** di classe **2**

Superficie: **5.386 m²**

RIORDINO FONDIARIO del 22/02/2022 Pratica n. CO0044695 in atti dal 22/02/2022 DA RILIEVO AEROFOTOGRAMMETRICO (n. 26456.1/2022)

> Intestazione attuale dell'immobile - totale intestati: 1

> 1. SOC ACCOM SEMPLICE AGRICOLA LAZZAGO DI E GIULINI E C CON SEDE IN MILANO

Diritto di: Proprieta' per 1000/1000 (deriva dall'atto 1)

1. RIORDINO FONDIARIO del 22/02/2022 Pratica n. CO0044695 in atti dal 22/02/2022 DA RILIEVO AEROFOTOGRAMMETRICO (n. 26456.1/2022)



Direzione Provinciale di Como
Ufficio Provinciale - Territorio
Servizi Catastali

Data: **28/03/2022**
Ora: **11:41:52**
Numero Pratica: **T149109/2022**
Pag: **2 - Fine**

Visura telematica

Tributi speciali: Euro 0,90

Catasto terreni
Visura attuale per immobile
Situazione degli atti informatizzati al **05/05/2022**



Immobile di catasto terreni



Causali di aggiornamento ed annotazioni

Informazioni riportate negli atti del catasto al 05/05/2022

Dati identificativi: Comune di **GRANDATE (E139) (CO)**

Foglio **5** Particella **3918**

Classamento:

Redditi: dominicale **Euro 0,01**

agrario **Euro 0,01**

Particella con qualità: **PRATO** di classe **2**

Superficie: **2 m²**

Ultimo atto di aggiornamento: RIORDINO FONDIARIO del 22/02/2022 Pratica n. CO0044699 in atti dal 22/02/2022 DA RILIEVO AEROFOTOGRAMMETRICO (n. 26460.1/2022)

> Dati identificativi

Comune di **GRANDATE (E139) (CO)**

Foglio **5** Particella **3918**

RIORDINO FONDIARIO del 22/02/2022 Pratica n. CO0044699 in atti dal 22/02/2022 DA RILIEVO AEROFOTOGRAMMETRICO (n. 26460.1/2022)

Annotazione di immobile: RIORDINO FONDIARIO DERIVATO DA RILIEVO AEROFOTOGRAMMETRICO

> Dati di classamento

Redditi: dominicale **Euro 0,01**

agrario **Euro 0,01**

Particella con qualità: **PRATO** di classe **2**

Superficie: **2 m²**

RIORDINO FONDIARIO del 22/02/2022 Pratica n. CO0044699 in atti dal 22/02/2022 DA RILIEVO AEROFOTOGRAMMETRICO (n. 26460.1/2022)

> Intestazione attuale dell'immobile - totale intestati: 1

> 1. AUTOSTRADA PEDEMONTANA LOMBARDA S.P.A.
(CF 08558150150)

Sede in ASSAGO (MI)

Diritto di: Proprietà per 1/1 (deriva dall'atto 1)

1. VOLTURA D'UFFICIO del 27/01/2016 Pubblico ufficiale AUTOSTRADA SPA Sede ASSAGO (MI) Repertorio n. 723 registrato in data - CANC.PASS. INTERM.DA ESAM. - TR. 1493/16 Voltura n. 1794.1/2016 - Pratica n. CO0015093 in atti dal 09/02/2016

Nel documento sono indicati gli identificativi catastali dell'immobile originario dell'attuale

GRANDATE (E139) (CO)
Foglio **9** Particella **3918**

Direzione Provinciale di Como
Ufficio Provinciale - Territorio
Servizi Catastali

Data: **05/05/2022**
Ora: **12:37:27**
Numero Pratica: **T215741/2022**
Pag: **2 - Fine**

Visura telematica

Tributi speciali: Euro 0,90

Catasto terreni
Visura attuale per immobile
Situazione degli atti informatizzati al **28/03/2022**



Immobile di catasto terreni



Causali di aggiornamento ed annotazioni

Informazioni riportate negli atti del catasto al 28/03/2022

Dati identificativi: Comune di **GRANDATE (E139) (CO)**

Foglio **5** Particella **3917**

Classamento:

Redditi: dominicale **Euro 6,06**

agrario **Euro 5,30**

Particella con qualità: **PRATO** di classe **3**

Superficie: **1.466 m²**

Ultimo atto di aggiornamento: RIORDINO FONDIARIO del 22/02/2022 Pratica n. CO0044766 in atti dal 22/02/2022 DA RILIEVO AEROFOTOGRAMMETRICO (n. 26527.1/2022)

> **Dati identificativi**

Comune di **GRANDATE (E139) (CO)**

Foglio **5** Particella **3917**

RIORDINO FONDIARIO del 22/02/2022 Pratica n. CO0044766 in atti dal 22/02/2022 DA RILIEVO AEROFOTOGRAMMETRICO (n. 26527.1/2022)

Annotazione di immobile: RIORDINO FONDIARIO DERIVATO DA RILIEVO AEROFOTOGRAMMETRICO

> **Dati di classamento**

Redditi: dominicale **Euro 6,06**

agrario **Euro 5,30**

Particella con qualità: **PRATO** di classe **3**

Superficie: **1.466 m²**

RIORDINO FONDIARIO del 22/02/2022 Pratica n. CO0044766 in atti dal 22/02/2022 DA RILIEVO AEROFOTOGRAMMETRICO (n. 26527.1/2022)

> **Intestazione attuale dell'immobile - totale intestati: 1**

> **1. ARTSANA - SOCIETA'PER AZIONI
(CF 00227010139)**

Sede in GRANDATE (CO)

Diritto di: Proprieta' per 1000/1000 (deriva dall'atto 1)

1. RIORDINO FONDIARIO del 22/02/2022 Pratica n. CO0044766 in atti dal 22/02/2022 DA RILIEVO AEROFOTOGRAMMETRICO (n. 26527.1/2022)



Direzione Provinciale di Como
Ufficio Provinciale - Territorio
Servizi Catastali

Data: **28/03/2022**
Ora: **11:23:13**
Numero Pratica: **T133069/2022**
Pag: **2 - Fine**

Visura telematica

Tributi speciali: Euro 0,90

Catasto terreni
Visura attuale per immobile
Situazione degli atti informatizzati al **29/03/2022**



Immobile di catasto terreni



Causali di aggiornamento ed annotazioni

Informazioni riportate negli atti del catasto al 29/03/2022

Dati identificativi: Comune di **GRANDATE (E139) (CO)**

Foglio **5** Particella **3916**

Classamento:

Redditi: dominicale **Euro 0,17**

agrario **Euro 0,15**

Particella con qualità: **PRATO** di classe **3**

Superficie: **41 m²**

Ultimo atto di aggiornamento: RIORDINO FONDIARIO del 22/02/2022 Pratica n. CO0044765 in atti dal 22/02/2022 DA RILIEVO AEROFOTOGRAMMETRICO (n. 26526.1/2022)

> Dati identificativi

Comune di **GRANDATE (E139) (CO)**

Foglio **5** Particella **3916**

RIORDINO FONDIARIO del 22/02/2022 Pratica n. CO0044765 in atti dal 22/02/2022 DA RILIEVO AEROFOTOGRAMMETRICO (n. 26526.1/2022)

Annotazione di immobile: RIORDINO FONDIARIO DERIVATO DA RILIEVO AEROFOTOGRAMMETRICO

> Dati di classamento

Redditi: dominicale **Euro 0,17**

agrario **Euro 0,15**

Particella con qualità: **PRATO** di classe **3**

Superficie: **41 m²**

RIORDINO FONDIARIO del 22/02/2022 Pratica n. CO0044765 in atti dal 22/02/2022 DA RILIEVO AEROFOTOGRAMMETRICO (n. 26526.1/2022)

> Intestazione attuale dell'immobile - totale intestati: 1

> 1. AUTOSTRADA PEDEMONTANA LOMBARDA S.P.A.
(CF 08558150150)

Sede in ASSAGO (MI)

Diritto di: Proprietà per 1/1 (deriva dall'atto 1)

1. Atto amministrativo DECRETO (DISPOSIZIONI DELLE AUTORITÀ) del 03/12/2018 Pubblico ufficiale AUTOSTRADA PEDEMONTANA LO Sede ASSAGO (MI) Repertorio n. 1258 - ESPROPRIAZIONE PER PUBBLICA UTILITÀ Trascrizione n. 22889.1/2018 Reparto PI di COMO in atti dal 07/12/2018

Nel documento sono indicati gli identificativi catastali dell'immobile originario dell'attuale

GRANDATE (CO) (E139)

Foglio **9** Particella **3916**

Direzione Provinciale di Como
Ufficio Provinciale - Territorio
Servizi Catastali

Data: **29/03/2022**
Ora: **15:32:38**
Numero Pratica: **T227505/2022**
Pag: **2 - Fine**

Visura telematica

Tributi speciali: Euro 0,90

Catasto terreni

Visura attuale per immobile

Situazione degli atti informatizzati al **28/03/2022**

**Immobile di catasto terreni****Causali di aggiornamento ed annotazioni****Informazioni riportate negli atti del catasto al 28/03/2022****Dati identificativi:** Comune di **GRANDATE (E139) (CO)**Foglio **5** Particella **3915****Classamento:****Redditi:** dominicale **Euro 25,53**agrario **Euro 22,33**Particella con qualità: **PRATO** di classe **3**Superficie: **6.178 m²****Ultimo atto di aggiornamento:** RIORDINO FONDIARIO del 22/02/2022 Pratica n. CO0044715 in atti dal 22/02/2022 DA RILIEVO AEROFOTOGRAMMETRICO (n. 26476.1/2022)**> Dati identificativi**Comune di **GRANDATE (E139) (CO)**Foglio **5** Particella **3915**

RIORDINO FONDIARIO del 22/02/2022 Pratica n. CO0044715 in atti dal 22/02/2022 DA RILIEVO AEROFOTOGRAMMETRICO (n. 26476.1/2022)

Annotazione di immobile: RIORDINO FONDIARIO DERIVATO DA RILIEVO AEROFOTOGRAMMETRICO**> Dati di classamento****Redditi:** dominicale **Euro 25,53**agrario **Euro 22,33**Particella con qualità: **PRATO** di classe **3**Superficie: **6.178 m²**

RIORDINO FONDIARIO del 22/02/2022 Pratica n. CO0044715 in atti dal 22/02/2022 DA RILIEVO AEROFOTOGRAMMETRICO (n. 26476.1/2022)

> Intestazione attuale dell'immobile - totale intestati: 1**> 1. PIO ISTITUTO PEI FIGLI DELLA PROVVIDENZA (CF 03183870157)**

Sede in MILANO (MI)

Diritto di: Proprietà per 1/1 (deriva dall'atto 1)

1. RIORDINO FONDIARIO del 22/02/2022 Pratica n. CO0044715 in atti dal 22/02/2022 DA RILIEVO AEROFOTOGRAMMETRICO (n. 26476.1/2022)



Direzione Provinciale di Como
Ufficio Provinciale - Territorio
Servizi Catastali

Data: **28/03/2022**
Ora: **11:22:14**
Numero Pratica: **T132226/2022**
Pag: **2 - Fine**

Visura telematica

Tributi speciali: Euro 0,90

Catasto terreni
Visura attuale per immobile
Situazione degli atti informatizzati al **28/03/2022**



Immobile di catasto terreni



Causali di aggiornamento ed annotazioni

Informazioni riportate negli atti del catasto al 28/03/2022

Dati identificativi: Comune di **GRANDATE (E139) (CO)**

Foglio **5** Particella **3914**

Classamento:

Redditi: dominicale **Euro 1,99**

agrario **Euro 1,74**

Particella con qualità: **PRATO** di classe **3**

Superficie: **481 m²**

Ultimo atto di aggiornamento: RIORDINO FONDIARIO del 22/02/2022 Pratica n. CO0044714 in atti dal 22/02/2022 DA RILIEVO AEROFOTOGRAMMETRICO (n. 26475.1/2022)

> Dati identificativi

Comune di **GRANDATE (E139) (CO)**

Foglio **5** Particella **3914**

RIORDINO FONDIARIO del 22/02/2022 Pratica n. CO0044714 in atti dal 22/02/2022 DA RILIEVO AEROFOTOGRAMMETRICO (n. 26475.1/2022)

Annotazione di immobile: RIORDINO FONDIARIO DERIVATO DA RILIEVO AEROFOTOGRAMMETRICO

> Dati di classamento

Redditi: dominicale **Euro 1,99**

agrario **Euro 1,74**

Particella con qualità: **PRATO** di classe **3**

Superficie: **481 m²**

RIORDINO FONDIARIO del 22/02/2022 Pratica n. CO0044714 in atti dal 22/02/2022 DA RILIEVO AEROFOTOGRAMMETRICO (n. 26475.1/2022)

> Intestazione attuale dell'immobile - totale intestati: 1

> 1. AUTOSTRADA PEDEMONTANA LOMBARDA S.P.A.
(CF 08558150150)

Sede in ASSAGO (MI)

Diritto di: Proprieta' per 1/1 (deriva dall'atto 1)

1. RIORDINO FONDIARIO del 22/02/2022 Pratica n. CO0044714 in atti dal 22/02/2022 DA RILIEVO AEROFOTOGRAMMETRICO (n. 26475.1/2022)



Direzione Provinciale di Como
Ufficio Provinciale - Territorio
Servizi Catastali

Data: **28/03/2022**
Ora: **11:21:47**
Numero Pratica: **T131855/2022**
Pag: **2 - Fine**

Visura telematica

Tributi speciali: Euro 0,90

Catasto terreni
Visura attuale per immobile
Situazione degli atti informatizzati al **28/03/2022**



Immobile di catasto terreni



Causali di aggiornamento ed annotazioni

Informazioni riportate negli atti del catasto al 28/03/2022

Dati identificativi: Comune di **GRANDATE (E139) (CO)**

Foglio **5** Particella **3912**

Classamento:

Redditi: dominicale **Euro 0,77**

agrario **Euro 0,15**

Particella con qualità: **BOSCO CEDUO** di classe
3

Superficie: **597 m²**

Ultimo atto di aggiornamento: RIORDINO FONDIARIO del 22/02/2022 Pratica n. CO0044712 in atti dal 22/02/2022 DA RILIEVO AEROFOTOGRAMMETRICO (n. 26473.1/2022)

> Dati identificativi

Comune di **GRANDATE (E139) (CO)**

Foglio **5** Particella **3912**

RIORDINO FONDIARIO del 22/02/2022 Pratica n. CO0044712 in atti dal 22/02/2022 DA RILIEVO AEROFOTOGRAMMETRICO (n. 26473.1/2022)

Annotazione di immobile: RIORDINO FONDIARIO DERIVATO DA RILIEVO AEROFOTOGRAMMETRICO

> Dati di classamento

Redditi: dominicale **Euro 0,77**

agrario **Euro 0,15**

Particella con qualità: **BOSCO CEDUO** di classe
3

Superficie: **597 m²**

RIORDINO FONDIARIO del 22/02/2022 Pratica n. CO0044712 in atti dal 22/02/2022 DA RILIEVO AEROFOTOGRAMMETRICO (n. 26473.1/2022)

> **Intestazione attuale dell'immobile - totale intestati: 1**

> **1. PIO ISTITUTO PEI FIGLI DELLA PROVVIDENZA
(CF 03183870157)**

Sede in MILANO (MI)

Diritto di: Proprieta' per 1/1 (deriva dall'atto 1)

1. RIORDINO FONDIARIO del 22/02/2022 Pratica n.
CO0044712 in atti dal 22/02/2022 DA RILIEVO
AEROFOTOGRAMMETRICO (n. 26473.1/2022)

Visura telematica

Tributi speciali: Euro 0,90

Catasto terreni
Visura attuale per immobile
Situazione degli atti informatizzati al **28/03/2022**



Immobile di catasto terreni



Causali di aggiornamento ed annotazioni

Informazioni riportate negli atti del catasto al 28/03/2022

Dati identificativi: Comune di **GRANDATE (E139) (CO)**

Foglio **5** Particella **3911**

Classamento:

Redditi: dominicale **Euro 0,40**

agrario **Euro 0,08**

Particella con qualità: **BOSCO CEDUO** di classe

3

Superficie: **306 m²**

Ultimo atto di aggiornamento: RIORDINO FONDIARIO del 22/02/2022 Pratica n. CO0044711 in atti dal 22/02/2022 DA RILIEVO AEROFOTOGRAMMETRICO (n. 26472.1/2022)

> Dati identificativi

Comune di **GRANDATE (E139) (CO)**

Foglio **5** Particella **3911**

RIORDINO FONDIARIO del 22/02/2022 Pratica n. CO0044711 in atti dal 22/02/2022 DA RILIEVO AEROFOTOGRAMMETRICO (n. 26472.1/2022)

Annotazione di immobile: RIORDINO FONDIARIO DERIVATO DA RILIEVO AEROFOTOGRAMMETRICO

> Dati di classamento

Redditi: dominicale **Euro 0,40**

agrario **Euro 0,08**

Particella con qualità: **BOSCO CEDUO** di classe

3

Superficie: **306 m²**

RIORDINO FONDIARIO del 22/02/2022 Pratica n. CO0044711 in atti dal 22/02/2022 DA RILIEVO AEROFOTOGRAMMETRICO (n. 26472.1/2022)

> **Intestazione attuale dell'immobile - totale intestati: 1**

> **1. AUTOSTRADA PEDEMONTANA LOMBARDA
S.P.A.
(CF 08558150150)**

Sede in ASSAGO (MI)

Diritto di: Proprieta' per 1/1 (deriva dall'atto 1)

1. RIORDINO FONDIARIO del 22/02/2022 Pratica n.
CO0044711 in atti dal 22/02/2022 DA RILIEVO
AEROFOTOGRAMMETRICO (n. 26472.1/2022)

Visura telematica

Tributi speciali: Euro 0,90

Catasto terreni
Visura attuale per immobile
Situazione degli atti informatizzati al **05/05/2022**



Immobile di catasto terreni



Causali di aggiornamento ed annotazioni

Informazioni riportate negli atti del catasto al 05/05/2022

Dati identificativi: Comune di **GRANDATE (E139) (CO)**

Foglio **5** Particella **3896**

Classamento:

Redditi: dominicale **Euro 6,58**

agrario **Euro 6,14**

Particella con qualità: **SEMIN ARBOR** di classe **2**

Superficie: **1.699 m²**

Ultimo atto di aggiornamento: RIORDINO FONDIARIO del 22/02/2022 Pratica n. CO0044947 in atti dal 22/02/2022 DA RILIEVO AEROFOTOGRAMMETRICO (n. 26704.1/2022)

> Dati identificativi

Comune di **GRANDATE (E139) (CO)**

Foglio **5** Particella **3896**

RIORDINO FONDIARIO del 22/02/2022 Pratica n. CO0044947 in atti dal 22/02/2022 DA RILIEVO AEROFOTOGRAMMETRICO (n. 26704.1/2022)

Annotazione di immobile: RIORDINO FONDIARIO DERIVATO DA RILIEVO AEROFOTOGRAMMETRICO

> Dati di classamento

Redditi: dominicale **Euro 6,58**

agrario **Euro 6,14**

Particella con qualità: **SEMIN ARBOR** di classe **2**

Superficie: **1.699 m²**

RIORDINO FONDIARIO del 22/02/2022 Pratica n. CO0044947 in atti dal 22/02/2022 DA RILIEVO AEROFOTOGRAMMETRICO (n. 26704.1/2022)

› **Intestazione attuale dell'immobile - totale intestati: 1**

› **1. CAPETTI Francesco**
(CF CPTFNC68P13C933Y)

nato a COMO (CO) il 13/09/1968

Diritto di: Proprieta' per 1/1 in regime di
separazione dei beni (deriva dall'atto 1)

1. Atto del 14/10/2015 Pubblico ufficiale NESSI
CHRISTIAN Sede COMO (CO) Repertorio n. 47703
registrato in data - CONSTATAZIONE DI
SCIoglimento DI SOCIETA' IN NOME COLLETTIVO
Nota presentata con Modello Unico n. 16075.1/2015
Reparto PI di COMO in atti dal 05/11/2015

**Nel documento sono indicati gli identificativi
catastali dell'immobile originario dell'attuale**

GRANDATE (E139) (CO)
Foglio 9 Particella **3896**

Visura telematica

Tributi speciali: Euro 0,90

Catasto terreni
Visura attuale per immobile
Situazione degli atti informatizzati al **05/05/2022**



Immobile di catasto terreni



Causali di aggiornamento ed annotazioni

Informazioni riportate negli atti del catasto al 05/05/2022

Dati identificativi: Comune di **GRANDATE (E139) (CO)**

Foglio **5** Particella **3892**

Classamento:

Redditi: dominicale **Euro 1,22**

agrario **Euro 1,22**

Particella con qualità: **SEMINATIVO** di classe **3**

Superficie: **430 m²**

Ultimo atto di aggiornamento: RIORDINO FONDIARIO del 22/02/2022 Pratica n. CO0044979 in atti dal 22/02/2022 DA RILIEVO AEROFOTOGRAMMETRICO (n. 26736.1/2022)

> Dati identificativi

Comune di **GRANDATE (E139) (CO)**

Foglio **5** Particella **3892**

RIORDINO FONDIARIO del 22/02/2022 Pratica n. CO0044979 in atti dal 22/02/2022 DA RILIEVO AEROFOTOGRAMMETRICO (n. 26736.1/2022)

Annotazione di immobile: RIORDINO FONDIARIO DERIVATO DA RILIEVO AEROFOTOGRAMMETRICO

> Dati di classamento

Redditi: dominicale **Euro 1,22**

agrario **Euro 1,22**

Particella con qualità: **SEMINATIVO** di classe **3**

Superficie: **430 m²**

RIORDINO FONDIARIO del 22/02/2022 Pratica n. CO0044979 in atti dal 22/02/2022 DA RILIEVO AEROFOTOGRAMMETRICO (n. 26736.1/2022)

➤ **Intestazione attuale dell'immobile - totale intestati: 3**

➤ **1. CAPETTI Francesco
(CF CPTFNC68P13C933Y)**

nato a COMO (CO) il 13/09/1968
Diritto di: Proprieta' per 3/8 (deriva dall'atto 1)

1. DENUNZIA (NEI PASSAGGI PER CAUSA DI MORTE) del 15/04/2015 Pubblico ufficiale NESSI Sede COMO (CO) - UU Sede COMO (CO) Registrazione Volume 9990 n. 1105 registrato in data 15/04/2016 - SUCCESSIONE CAPETTI MARIO Voltura n. 5990.2/2016 - Pratica n. CO0047851 in atti dal 19/04/2016

Nel documento sono indicati gli identificativi catastali dell'immobile originario dell'attuale

GRANDATE (E139) (CO)
Foglio **9** Particella **3892**

➤ **2. CAPETTI Maria Rosa
(CF CPTMRS66T50C933Q)**

nata a COMO (CO) il 10/12/1966
Diritto di: Proprieta' per 3/8 (deriva dall'atto 1)

Nel documento sono indicati gli identificativi catastali dell'immobile originario dell'attuale

GRANDATE (E139) (CO)
Foglio **9** Particella **3892**

➤ **3. CLERICI Maria (CF CLRMRA35T47H208S)**

nata a REBBIO (CO) il 07/12/1935
Diritto di: Proprieta' per 2/8 (deriva dall'atto 1)

Visura telematica

Tributi speciali: Euro 0,90

Catasto terreni
Visura attuale per immobile
Situazione degli atti informatizzati al **05/05/2022**



Immobile di catasto terreni



Causali di aggiornamento ed annotazioni

Informazioni riportate negli atti del catasto al 05/05/2022

Dati identificativi: Comune di **GRANDATE (E139) (CO)**

Foglio **5** Particella **3889**

Classamento:

Redditi: dominicale **Euro 1,08**

agrario **Euro 1,08**

Particella con qualità: **SEMINATIVO** di classe **3**

Superficie: **381 m²**

Ultimo atto di aggiornamento: RIORDINO FONDIARIO del 22/02/2022 Pratica n. CO0044978 in atti dal 22/02/2022 DA RILIEVO AEROFOTOGRAMMETRICO (n. 26735.1/2022)

> Dati identificativi

Comune di **GRANDATE (E139) (CO)**

Foglio **5** Particella **3889**

RIORDINO FONDIARIO del 22/02/2022 Pratica n. CO0044978 in atti dal 22/02/2022 DA RILIEVO AEROFOTOGRAMMETRICO (n. 26735.1/2022)

Annotazione di immobile: RIORDINO FONDIARIO DERIVATO DA RILIEVO AEROFOTOGRAMMETRICO

> Dati di classamento

Redditi: dominicale **Euro 1,08**

agrario **Euro 1,08**

Particella con qualità: **SEMINATIVO** di classe **3**

Superficie: **381 m²**

RIORDINO FONDIARIO del 22/02/2022 Pratica n. CO0044978 in atti dal 22/02/2022 DA RILIEVO AEROFOTOGRAMMETRICO (n. 26735.1/2022)

➤ **Intestazione attuale dell'immobile - totale intestati: 4**

➤ **1. BESIO Fabio (CF BSEFBA62S16C933G)**

nato a COMO (CO) il 16/11/1962

Diritto di: Proprieta' per 7/18 (deriva dall'atto 1)

1. Atto del 26/06/2014 Pubblico ufficiale ZAFFARONI ROBERTO Sede COMO (CO) Repertorio n. 59484 registrato in data - COMPRAVENDITA Nota presentata con Modello Unico n. 9638.2/2014 Reparto PI di COMO in atti dal 27/06/2014

Nel documento sono indicati gli identificativi catastali dell'immobile originario dell'attuale

GRANDATE (E139) (CO)
Foglio **9** Particella **3889**

➤ **2. BESIO Fabio (CF BSEFBA62S16C933G)**

nato a COMO (CO) il 16/11/1962

Diritto di: Proprieta' per 2/18 bene personale (deriva dall'atto 1)

Nel documento sono indicati gli identificativi catastali dell'immobile originario dell'attuale

GRANDATE (E139) (CO)
Foglio **9** Particella **3889**

➤ **3. BESIO Laura (CF BSELRA65D46C933V)**

nata a COMO (CO) il 06/04/1965

Diritto di: Proprieta' per 7/18 (deriva dall'atto 1)

Nel documento sono indicati gli identificativi catastali dell'immobile originario dell'attuale

GRANDATE (E139) (CO)
Foglio **9** Particella **3889**

➤ **4. BESIO Laura (CF BSELRA65D46C933V)**

nata a COMO (CO) il 06/04/1965

Diritto di: Proprieta' per 2/18 bene personale (deriva dall'atto 1)

Nel documento sono indicati gli identificativi catastali dell'immobile originario dell'attuale

GRANDATE (E139) (CO)
Foglio **9** Particella **3889**

Visura telematica

Tributi speciali: Euro 0,90

Catasto terreni
Visura attuale per immobile
Situazione degli atti informatizzati al **05/05/2022**



Immobile di catasto terreni



Causali di aggiornamento ed annotazioni

Informazioni riportate negli atti del catasto al 05/05/2022

Dati identificativi: Comune di **GRANDATE (E139) (CO)**

Foglio **5** Particella **3886**

Classamento:

Redditi: dominicale **Euro 1,13**

agrario **Euro 1,13**

Particella con qualità: **SEMINATIVO** di classe **3**

Superficie: **399 m²**

Ultimo atto di aggiornamento: RIORDINO FONDIARIO del 22/02/2022 Pratica n. CO0044977 in atti dal 22/02/2022 DA RILIEVO AEROFOTOGRAMMETRICO (n. 26734.1/2022)

> Dati identificativi

Comune di **GRANDATE (E139) (CO)**

Foglio **5** Particella **3886**

RIORDINO FONDIARIO del 22/02/2022 Pratica n. CO0044977 in atti dal 22/02/2022 DA RILIEVO AEROFOTOGRAMMETRICO (n. 26734.1/2022)

Annotazione di immobile: RIORDINO FONDIARIO DERIVATO DA RILIEVO AEROFOTOGRAMMETRICO

> Dati di classamento

Redditi: dominicale **Euro 1,13**

agrario **Euro 1,13**

Particella con qualità: **SEMINATIVO** di classe **3**

Superficie: **399 m²**

RIORDINO FONDIARIO del 22/02/2022 Pratica n. CO0044977 in atti dal 22/02/2022 DA RILIEVO AEROFOTOGRAMMETRICO (n. 26734.1/2022)

> Intestazione attuale dell'immobile - totale intestati: 1

> 1. AUTOSTRADA PEDEMONTANA LOMBARDA S.P.A.
(CF 08558150150)

Sede in ASSAGO (MI)

Diritto di: Proprietà per 1/1 (deriva dall'atto 1)

1. Atto amministrativo DECRETO (DISPOSIZIONI DELLE AUTORITA') del 17/12/2014 Pubblico ufficiale AUTOSTRADA PEDEMONTANA LO Sede ASSAGO (MI) Repertorio n. 415 registrato in data - ESPROPRIAZIONE PER PUBBLICA UTILITA' Trascrizione n. 369.1/2015 Reparto PI di COMO in atti dal 13/01/2015

Nel documento sono indicati gli identificativi catastali dell'immobile originario dell'attuale

GRANDATE (E139) (CO)

Foglio **9** Particella **3886**

Direzione Provinciale di Como
Ufficio Provinciale - Territorio
Servizi Catastali

Data: **05/05/2022**
Ora: **12:35:38**
Numero Pratica: **T214283/2022**
Pag: **2 - Fine**

Visura telematica

Tributi speciali: Euro 0,90

Catasto terreni
Visura attuale per immobile
Situazione degli atti informatizzati al **28/03/2022**



Immobile di catasto terreni



Causali di aggiornamento ed annotazioni

Informazioni riportate negli atti del catasto al 28/03/2022

Dati identificativi: Comune di **GRANDATE (E139) (CO)**

Foglio **5** Particella **3687**

Classamento:

Redditi: dominicale **Euro 0,08**

agrario **Euro 0,01**

Particella con qualità: **BOSCO CEDUO** di classe
2

Superficie: **52 m²**

Ultimo atto di aggiornamento: RIORDINO FONDIARIO del 22/02/2022 Pratica n. CO0045197 in atti dal 22/02/2022 DA RILIEVO AEROFOTOGRAMMETRICO (n. 26948.1/2022)

> Dati identificativi

Comune di **GRANDATE (E139) (CO)**

Foglio **5** Particella **3687**

RIORDINO FONDIARIO del 22/02/2022 Pratica n. CO0045197 in atti dal 22/02/2022 DA RILIEVO AEROFOTOGRAMMETRICO (n. 26948.1/2022)

Annotazione di immobile: RIORDINO FONDIARIO DERIVATO DA RILIEVO AEROFOTOGRAMMETRICO

> Dati di classamento

Redditi: dominicale **Euro 0,08**

agrario **Euro 0,01**

Particella con qualità: **BOSCO CEDUO** di classe
2

Superficie: **52 m²**

RIORDINO FONDIARIO del 22/02/2022 Pratica n. CO0045197 in atti dal 22/02/2022 DA RILIEVO AEROFOTOGRAMMETRICO (n. 26948.1/2022)

› **Intestazione attuale dell'immobile - totale intestati: 1**

› **1. AUTOSTRADA PEDEMONTANA LOMBARDA
S.P.A.
(CF 08558150150)**

Sede in ASSAGO (MI)

Diritto di: Proprieta' per 1/1 (deriva dall'atto 1)

1. Atto amministrativo DECRETO (DISPOSIZIONI DELLE AUTORITA') del 12/02/2015 Pubblico ufficiale AUTOSTRADA PEDEMONTANA LO Sede ASSAGO (MI) Repertorio n. 528 - ESPROPRIAZIONE PER PUBBLICA UTILITA' Trascrizione n. 3181.1/2015 Reparto PI di COMO in atti dal 05/03/2015

Nel documento sono indicati gli identificativi catastali dell'immobile originario dell'attuale

GRANDATE (CO) (E139)
Foglio **9** Particella **3687**

Visura telematica

Tributi speciali: Euro 0,90

Catasto terreni
Visura attuale per immobile
Situazione degli atti informatizzati al **28/03/2022**



Immobile di catasto terreni



Causali di aggiornamento ed annotazioni

Informazioni riportate negli atti del catasto al 28/03/2022

Dati identificativi: Comune di **GRANDATE (E139) (CO)**

Foglio **5** Particella **3686**

Classamento:

Redditi: dominicale **Euro 0,07**

agrario **Euro 0,01**

Particella con qualità: **BOSCO CEDUO** di classe
2

Superficie: **42 m²**

Ultimo atto di aggiornamento: RIORDINO FONDIARIO del 22/02/2022 Pratica n. CO0045196 in atti dal 22/02/2022 DA RILIEVO AEROFOTOGRAMMETRICO (n. 26947.1/2022)

> Dati identificativi

Comune di **GRANDATE (E139) (CO)**

Foglio **5** Particella **3686**

RIORDINO FONDIARIO del 22/02/2022 Pratica n. CO0045196 in atti dal 22/02/2022 DA RILIEVO AEROFOTOGRAMMETRICO (n. 26947.1/2022)

Annotazione di immobile: RIORDINO FONDIARIO DERIVATO DA RILIEVO AEROFOTOGRAMMETRICO

> Dati di classamento

Redditi: dominicale **Euro 0,07**

agrario **Euro 0,01**

Particella con qualità: **BOSCO CEDUO** di classe
2

Superficie: **42 m²**

RIORDINO FONDIARIO del 22/02/2022 Pratica n. CO0045196 in atti dal 22/02/2022 DA RILIEVO AEROFOTOGRAMMETRICO (n. 26947.1/2022)

› **Intestazione attuale dell'immobile - totale intestati: 1**

› **1. AUTOSTRADA PEDEMONTANA LOMBARDA
S.P.A.
(CF 08558150150)**

Sede in ASSAGO (MI)

Diritto di: Proprieta' per 1/1 (deriva dall'atto 1)

1. Atto amministrativo DECRETO (DISPOSIZIONI DELLE AUTORITA') del 12/02/2015 Pubblico ufficiale AUTOSTRADA PEDEMONTANA LO Sede ASSAGO (MI) Repertorio n. 528 - ESPROPRIAZIONE PER PUBBLICA UTILITA' Trascrizione n. 3181.1/2015 Reparto PI di COMO in atti dal 05/03/2015

Nel documento sono indicati gli identificativi catastali dell'immobile originario dell'attuale

GRANDATE (CO) (E139)
Foglio **9** Particella **3686**

Visura telematica

Tributi speciali: Euro 0,90

Catasto terreni

Visura attuale per immobile

Situazione degli atti informatizzati al **28/03/2022**

**Immobile di catasto terreni****Causali di aggiornamento ed annotazioni**

Informazioni riportate negli atti del catasto al 28/03/2022**Dati identificativi:** Comune di **GRANDATE (E139) (CO)**Foglio **5** Particella **3685****Classamento:****Redditi:** dominicale **Euro 0,19**agrario **Euro 0,03**Particella con qualità: **BOSCO CEDUO** di classe**2**Superficie: **122 m²****Ultimo atto di aggiornamento:** RIORDINO FONDIARIO del 22/02/2022 Pratica n. CO0045543 in atti dal 22/02/2022 DA RILIEVO AEROFOTOGRAMMETRICO (n. 27264.1/2022)

> Dati identificativiComune di **GRANDATE (E139) (CO)**Foglio **5** Particella **3685**

RIORDINO FONDIARIO del 22/02/2022 Pratica n. CO0045543 in atti dal 22/02/2022 DA RILIEVO AEROFOTOGRAMMETRICO (n. 27264.1/2022)

Annotazione di immobile: RIORDINO FONDIARIO DERIVATO DA RILIEVO AEROFOTOGRAMMETRICO

> Dati di classamento**Redditi:** dominicale **Euro 0,19**agrario **Euro 0,03**Particella con qualità: **BOSCO CEDUO** di classe**2**Superficie: **122 m²**

RIORDINO FONDIARIO del 22/02/2022 Pratica n. CO0045543 in atti dal 22/02/2022 DA RILIEVO AEROFOTOGRAMMETRICO (n. 27264.1/2022)

› **Intestazione attuale dell'immobile - totale intestati: 1**

› **1. AUTOSTRADA PEDEMONTANA LOMBARDA
S.P.A.
(CF 08558150150)**

Sede in ASSAGO (MI)

Diritto di: Proprieta' per 1/1 (deriva dall'atto 1)

1. Atto amministrativo DECRETO (DISPOSIZIONI DELLE AUTORITA') del 12/02/2015 Pubblico ufficiale AUTOSTRADA PEDEMONTANA LO Sede ASSAGO (MI) Repertorio n. 528 - ESPROPRIAZIONE PER PUBBLICA UTILITA' Trascrizione n. 3181.1/2015 Reparto PI di COMO in atti dal 05/03/2015

Nel documento sono indicati gli identificativi catastali dell'immobile originario dell'attuale

GRANDATE (CO) (E139)
Foglio **9** Particella **3685**

Visura telematica

Tributi speciali: Euro 0,90

Catasto terreni

Visura attuale per immobile

Situazione degli atti informatizzati al **28/03/2022**

**Immobile di catasto terreni****Causali di aggiornamento ed annotazioni****Informazioni riportate negli atti del catasto al 28/03/2022****Dati identificativi:** Comune di **GRANDATE (E139) (CO)**Foglio **5** Particella **3684****Classamento:****Redditi:** dominicale **Euro 0,34**agrario **Euro 0,06**Particella con qualità: **BOSCO CEDUO** di classe**2**Superficie: **218 m²****Ultimo atto di aggiornamento:** RIORDINO FONDIARIO del 22/02/2022 Pratica n. CO0045195 in atti dal 22/02/2022 DA RILIEVO AEROFOTOGRAMMETRICO (n. 26946.1/2022)**> Dati identificativi**Comune di **GRANDATE (E139) (CO)**Foglio **5** Particella **3684**

RIORDINO FONDIARIO del 22/02/2022 Pratica n. CO0045195 in atti dal 22/02/2022 DA RILIEVO AEROFOTOGRAMMETRICO (n. 26946.1/2022)

Annotazione di immobile: RIORDINO FONDIARIO DERIVATO DA RILIEVO AEROFOTOGRAMMETRICO**> Dati di classamento****Redditi:** dominicale **Euro 0,34**agrario **Euro 0,06**Particella con qualità: **BOSCO CEDUO** di classe**2**Superficie: **218 m²**

RIORDINO FONDIARIO del 22/02/2022 Pratica n. CO0045195 in atti dal 22/02/2022 DA RILIEVO AEROFOTOGRAMMETRICO (n. 26946.1/2022)

› **Intestazione attuale dell'immobile - totale intestati: 1**

› **1. AUTOSTRADA PEDEMONTANA LOMBARDA
S.P.A.
(CF 08558150150)**

Sede in ASSAGO (MI)

Diritto di: Proprieta' per 1/1 (deriva dall'atto 1)

1. Atto amministrativo DECRETO (DISPOSIZIONI DELLE AUTORITA') del 12/02/2015 Pubblico ufficiale AUTOSTRADA PEDEMONTANA LO Sede ASSAGO (MI) Repertorio n. 528 - ESPROPRIAZIONE PER PUBBLICA UTILITA' Trascrizione n. 3181.1/2015 Reparto PI di COMO in atti dal 05/03/2015

Nel documento sono indicati gli identificativi catastali dell'immobile originario dell'attuale

GRANDATE (CO) (E139)
Foglio **9** Particella **3684**

Visura telematica

Tributi speciali: Euro 0,90

Catasto terreni

Visura attuale per immobile

Situazione degli atti informatizzati al **28/03/2022**

**Immobile di catasto terreni****Causali di aggiornamento ed annotazioni**

Informazioni riportate negli atti del catasto al 28/03/2022**Dati identificativi:** Comune di **GRANDATE (E139) (CO)**Foglio **5** Particella **3683****Classamento:****Redditi:** dominicale **Euro 0,02**agrario **Euro 0,01**Particella con qualità: **BOSCO CEDUO** di classe**2**Superficie: **11 m²****Ultimo atto di aggiornamento:** RIORDINO FONDIARIO del 22/02/2022 Pratica n. CO0045194 in atti dal 22/02/2022 DA RILIEVO AEROFOTOGRAMMETRICO (n. 26945.1/2022)

> Dati identificativiComune di **GRANDATE (E139) (CO)**Foglio **5** Particella **3683**

RIORDINO FONDIARIO del 22/02/2022 Pratica n. CO0045194 in atti dal 22/02/2022 DA RILIEVO AEROFOTOGRAMMETRICO (n. 26945.1/2022)

Annotazione di immobile: RIORDINO FONDIARIO DERIVATO DA RILIEVO AEROFOTOGRAMMETRICO

> Dati di classamento**Redditi:** dominicale **Euro 0,02**agrario **Euro 0,01**Particella con qualità: **BOSCO CEDUO** di classe**2**Superficie: **11 m²**

RIORDINO FONDIARIO del 22/02/2022 Pratica n. CO0045194 in atti dal 22/02/2022 DA RILIEVO AEROFOTOGRAMMETRICO (n. 26945.1/2022)

› **Intestazione attuale dell'immobile - totale intestati: 1**

› **1. AUTOSTRADA PEDEMONTANA LOMBARDA
S.P.A.
(CF 08558150150)**

Sede in ASSAGO (MI)

Diritto di: Proprieta' per 1/1 (deriva dall'atto 1)

1. Atto amministrativo DECRETO (DISPOSIZIONI DELLE AUTORITA') del 12/02/2015 Pubblico ufficiale AUTOSTRADA PEDEMONTANA LO Sede ASSAGO (MI) Repertorio n. 528 - ESPROPRIAZIONE PER PUBBLICA UTILITA' Trascrizione n. 3181.1/2015 Reparto PI di COMO in atti dal 05/03/2015

Nel documento sono indicati gli identificativi catastali dell'immobile originario dell'attuale

GRANDATE (CO) (E139)
Foglio **9** Particella **3683**

Visura telematica

Tributi speciali: Euro 0,90

Catasto terreni

Visura attuale per immobile

Situazione degli atti informatizzati al **28/03/2022**

**Immobile di catasto terreni****Causali di aggiornamento ed annotazioni****Informazioni riportate negli atti del catasto al 28/03/2022****Dati identificativi:** Comune di **GRANDATE (E139) (CO)**Foglio **5** Particella **3682****Classamento:****Redditi:** dominicale **Euro 7,50**agrario **Euro 7,50**Particella con qualità: **SEMINATIVO** di classe **3**Superficie: **2.639 m²****Ultimo atto di aggiornamento:** RIORDINO FONDIARIO del 22/02/2022 Pratica n. CO0045193 in atti dal 22/02/2022 DA RILIEVO AEROFOTOGRAMMETRICO (n. 26944.1/2022)**> Dati identificativi**Comune di **GRANDATE (E139) (CO)**Foglio **5** Particella **3682**

RIORDINO FONDIARIO del 22/02/2022 Pratica n. CO0045193 in atti dal 22/02/2022 DA RILIEVO AEROFOTOGRAMMETRICO (n. 26944.1/2022)

Annotazione di immobile: RIORDINO FONDIARIO DERIVATO DA RILIEVO AEROFOTOGRAMMETRICO**> Dati di classamento****Redditi:** dominicale **Euro 7,50**agrario **Euro 7,50**Particella con qualità: **SEMINATIVO** di classe **3**Superficie: **2.639 m²**

RIORDINO FONDIARIO del 22/02/2022 Pratica n. CO0045193 in atti dal 22/02/2022 DA RILIEVO AEROFOTOGRAMMETRICO (n. 26944.1/2022)

➤ **Intestazione attuale dell'immobile - totale intestati: 7**

➤ **1. LIVIO ECCLESIO LUCA
(CF LVICLS66S01C933E)**

nato a COMO (CO) il 01/11/1966

Diritto di: Proprieta' per 2/30 (deriva dall'atto 1)

➤ **2. LIVIO MARIA (CF LVIMRA67S66C933W)**

nata a COMO (CO) il 26/11/1967

Diritto di: Proprieta' per 2/30 (deriva dall'atto 1)

➤ **3. LIVIO PAOLO (CF LVIPLA73T27C933T)**

nato a COMO (CO) il 27/12/1973

Diritto di: Proprieta' per 2/30 (deriva dall'atto 1)

➤ **4. PINI MARIA (CF PNIMRA39L42E200Q)**

nata a GROSIO (SO) il 02/07/1939

Diritto di: Proprieta' per 6/30 (deriva dall'atto 1)

➤ **5. SALA ANTONIO
(CF SLANTN43E20E139M)**

nato a GRANDATE (CO) il 20/05/1943

Diritto di: Proprieta' per 6/30 (deriva dall'atto 1)

➤ **6. SALA ELENA (CF SLALNE65S59C933U)**

nata a COMO (CO) il 19/11/1965

Diritto di: Proprieta' per 1/5 (deriva dall'atto 1)

➤ **7. SALA GERMANO
(CF SLAGMN44R30E139K)**

nato a GRANDATE (CO) il 30/10/1944

Diritto di: Proprieta' per 6/30 (deriva dall'atto 1)

1. RIORDINO FONDIARIO del 22/02/2022 Pratica n.
CO0045193 in atti dal 22/02/2022 DA RILIEVO
AEROFOTOGRAMMETRICO (n. 26944.1/2022)

Visura telematica

Tributi speciali: Euro 0,90

Catasto terreni
Visura attuale per immobile
Situazione degli atti informatizzati al **28/03/2022**



Immobile di catasto terreni



Causali di aggiornamento ed annotazioni

Informazioni riportate negli atti del catasto al 28/03/2022

Dati identificativi: Comune di **GRANDATE (E139) (CO)**

Foglio **5** Particella **3681**

Classamento:

Redditi: dominicale **Euro 0,78**

agrario **Euro 0,78**

Particella con qualità: **SEMINATIVO** di classe **3**

Superficie: **274 m²**

Ultimo atto di aggiornamento: RIORDINO FONDIARIO del 22/02/2022 Pratica n. CO0044981 in atti dal 22/02/2022 DA RILIEVO AEROFOTOGRAMMETRICO (n. 26738.1/2022)

> Dati identificativi

Comune di **GRANDATE (E139) (CO)**

Foglio **5** Particella **3681**

RIORDINO FONDIARIO del 22/02/2022 Pratica n. CO0044981 in atti dal 22/02/2022 DA RILIEVO AEROFOTOGRAMMETRICO (n. 26738.1/2022)

Annotazione di immobile: RIORDINO FONDIARIO DERIVATO DA RILIEVO AEROFOTOGRAMMETRICO

> Dati di classamento

Redditi: dominicale **Euro 0,78**

agrario **Euro 0,78**

Particella con qualità: **SEMINATIVO** di classe **3**

Superficie: **274 m²**

RIORDINO FONDIARIO del 22/02/2022 Pratica n. CO0044981 in atti dal 22/02/2022 DA RILIEVO AEROFOTOGRAMMETRICO (n. 26738.1/2022)

> Intestazione attuale dell'immobile - totale intestati: 1

> 1. AUTOSTRADA PEDEMONTANA LOMBARDA S.P.A.
(CF 08558150150)

Sede in ASSAGO (MI)

Diritto di: Proprietà per 1/1 (deriva dall'atto 1)

1. Atto amministrativo DECRETO (DISPOSIZIONI DELLE AUTORITA') del 12/02/2015 Pubblico ufficiale AUTOSTRADA PEDEMONTANA LO Sede ASSAGO (MI) Repertorio n. 528 - ESPROPRIAZIONE PER PUBBLICA UTILITA' Trascrizione n. 3181.1/2015 Reparto PI di COMO in atti dal 05/03/2015

Nel documento sono indicati gli identificativi catastali dell'immobile originario dell'attuale

GRANDATE (CO) (E139)
Foglio **9** Particella **3681**

Direzione Provinciale di Como
Ufficio Provinciale - Territorio
Servizi Catastali

Data: **28/03/2022**
Ora: **10:37:20**
Numero Pratica: **T93725/2022**
Pag: **2 - Fine**

Visura telematica

Tributi speciali: Euro 0,90

Catasto terreni
Visura attuale per immobile
Situazione degli atti informatizzati al **28/03/2022**



Immobile di catasto terreni



Causali di aggiornamento ed annotazioni

Informazioni riportate negli atti del catasto al 28/03/2022

Dati identificativi: Comune di **GRANDATE (E139) (CO)**

Foglio **5** Particella **3680**

Classamento:

Redditi: dominicale **Euro 1,79**

agrario **Euro 1,79**

Particella con qualità: **SEMINATIVO** di classe **3**

Superficie: **630 m²**

Ultimo atto di aggiornamento: RIORDINO FONDIARIO del 22/02/2022 Pratica n. CO0045540 in atti dal 22/02/2022 DA RILIEVO AEROFOTOGRAMMETRICO (n. 27261.1/2022)

> Dati identificativi

Comune di **GRANDATE (E139) (CO)**

Foglio **5** Particella **3680**

RIORDINO FONDIARIO del 22/02/2022 Pratica n. CO0045540 in atti dal 22/02/2022 DA RILIEVO AEROFOTOGRAMMETRICO (n. 27261.1/2022)

Annotazione di immobile: RIORDINO FONDIARIO DERIVATO DA RILIEVO AEROFOTOGRAMMETRICO

> Dati di classamento

Redditi: dominicale **Euro 1,79**

agrario **Euro 1,79**

Particella con qualità: **SEMINATIVO** di classe **3**

Superficie: **630 m²**

RIORDINO FONDIARIO del 22/02/2022 Pratica n. CO0045540 in atti dal 22/02/2022 DA RILIEVO AEROFOTOGRAMMETRICO (n. 27261.1/2022)

> Intestazione attuale dell'immobile - totale intestati: 1

> 1. AUTOSTRADA PEDEMONTANA LOMBARDA S.P.A.
(CF 08558150150)

Sede in ASSAGO (MI)

Diritto di: Proprietà per 1/1 (deriva dall'atto 1)

1. Atto amministrativo DECRETO (DISPOSIZIONI DELLE AUTORITA') del 12/02/2015 Pubblico ufficiale AUTOSTRADA PEDEMONTANA LO Sede ASSAGO (MI) Repertorio n. 528 - ESPROPRIAZIONE PER PUBBLICA UTILITA' Trascrizione n. 3181.1/2015 Reparto PI di COMO in atti dal 05/03/2015

Nel documento sono indicati gli identificativi catastali dell'immobile originario dell'attuale

GRANDATE (CO) (E139)
Foglio **9** Particella **3680**

Direzione Provinciale di Como
Ufficio Provinciale - Territorio
Servizi Catastali

Data: **28/03/2022**
Ora: **11:03:04**
Numero Pratica: **T115548/2022**
Pag: **2 - Fine**

Visura telematica

Tributi speciali: Euro 0,90

Catasto terreni
Visura attuale per immobile
Situazione degli atti informatizzati al **28/03/2022**



Immobile di catasto terreni



Causali di aggiornamento ed annotazioni

Informazioni riportate negli atti del catasto al 28/03/2022

Dati identificativi: Comune di **GRANDATE (E139) (CO)**

Foglio **5** Particella **3679**

Classamento:

Redditi: dominicale **Euro 1,49**

agrario **Euro 1,49**

Particella con qualità: **SEMINATIVO** di classe **3**

Superficie: **523 m²**

Ultimo atto di aggiornamento: RIORDINO FONDIARIO del 22/02/2022 Pratica n. CO0045192 in atti dal 22/02/2022 DA RILIEVO AEROFOTOGRAMMETRICO (n. 26943.1/2022)

> Dati identificativi

Comune di **GRANDATE (E139) (CO)**

Foglio **5** Particella **3679**

RIORDINO FONDIARIO del 22/02/2022 Pratica n. CO0045192 in atti dal 22/02/2022 DA RILIEVO AEROFOTOGRAMMETRICO (n. 26943.1/2022)

Annotazione di immobile: RIORDINO FONDIARIO DERIVATO DA RILIEVO AEROFOTOGRAMMETRICO

> Dati di classamento

Redditi: dominicale **Euro 1,49**

agrario **Euro 1,49**

Particella con qualità: **SEMINATIVO** di classe **3**

Superficie: **523 m²**

RIORDINO FONDIARIO del 22/02/2022 Pratica n. CO0045192 in atti dal 22/02/2022 DA RILIEVO AEROFOTOGRAMMETRICO (n. 26943.1/2022)

> Intestazione attuale dell'immobile - totale intestati: 1

> 1. AUTOSTRADA PEDEMONTANA LOMBARDA S.P.A.
(CF 08558150150)

Sede in ASSAGO (MI)

Diritto di: Proprietà per 1/1 (deriva dall'atto 1)

1. Atto amministrativo DECRETO (DISPOSIZIONI DELLE AUTORITA') del 12/02/2015 Pubblico ufficiale AUTOSTRADA PEDEMONTANA LO Sede ASSAGO (MI) Repertorio n. 528 - ESPROPRIAZIONE PER PUBBLICA UTILITA' Trascrizione n. 3181.1/2015 Reparto PI di COMO in atti dal 05/03/2015

Nel documento sono indicati gli identificativi catastali dell'immobile originario dell'attuale

GRANDATE (CO) (E139)
Foglio **9** Particella **3679**

Direzione Provinciale di Como
Ufficio Provinciale - Territorio
Servizi Catastali

Data: **28/03/2022**
Ora: **11:14:07**
Numero Pratica: **T125178/2022**
Pag: **2 - Fine**

Visura telematica

Tributi speciali: Euro 0,90

Catasto terreni
Visura attuale per immobile
Situazione degli atti informatizzati al **28/03/2022**



Immobile di catasto terreni



Causali di aggiornamento ed annotazioni

Informazioni riportate negli atti del catasto al 28/03/2022

Dati identificativi: Comune di **GRANDATE (E139) (CO)**

Foglio **5** Particella **3678**

Classamento:

Redditi: dominicale **Euro 2,20**

agrario **Euro 2,20**

Particella con qualità: **SEMINATIVO** di classe **3**

Superficie: **775 m²**

Ultimo atto di aggiornamento: RIORDINO FONDIARIO del 22/02/2022 Pratica n. CO0045265 in atti dal 22/02/2022 DA RILIEVO AEROFOTOGRAMMETRICO (n. 27010.1/2022)

> Dati identificativi

Comune di **GRANDATE (E139) (CO)**

Foglio **5** Particella **3678**

RIORDINO FONDIARIO del 22/02/2022 Pratica n. CO0045265 in atti dal 22/02/2022 DA RILIEVO AEROFOTOGRAMMETRICO (n. 27010.1/2022)

Annotazione di immobile: RIORDINO FONDIARIO DERIVATO DA RILIEVO AEROFOTOGRAMMETRICO

> Dati di classamento

Redditi: dominicale **Euro 2,20**

agrario **Euro 2,20**

Particella con qualità: **SEMINATIVO** di classe **3**

Superficie: **775 m²**

RIORDINO FONDIARIO del 22/02/2022 Pratica n. CO0045265 in atti dal 22/02/2022 DA RILIEVO AEROFOTOGRAMMETRICO (n. 27010.1/2022)

> Intestazione attuale dell'immobile - totale intestati: 1

> 1. AUTOSTRADA PEDEMONTANA LOMBARDA S.P.A.
(CF 08558150150)

Sede in ASSAGO (MI)

Diritto di: Proprietà per 1/1 (deriva dall'atto 1)

1. Atto amministrativo DECRETO (DISPOSIZIONI DELLE AUTORITA') del 12/02/2015 Pubblico ufficiale AUTOSTRADA PEDEMONTANA LO Sede ASSAGO (MI) Repertorio n. 528 - ESPROPRIAZIONE PER PUBBLICA UTILITA' Trascrizione n. 3181.1/2015 Reparto PI di COMO in atti dal 05/03/2015

Nel documento sono indicati gli identificativi catastali dell'immobile originario dell'attuale

GRANDATE (CO) (E139)

Foglio **9** Particella **3678**

Direzione Provinciale di Como
Ufficio Provinciale - Territorio
Servizi Catastali

Data: **28/03/2022**
Ora: **11:11:21**
Numero Pratica: **T122774/2022**
Pag: **2 - Fine**

Visura telematica

Tributi speciali: Euro 0,90

Catasto terreni
Visura attuale per immobile
Situazione degli atti informatizzati al **05/05/2022**



Immobile di catasto terreni



Causali di aggiornamento ed annotazioni

Informazioni riportate negli atti del catasto al 05/05/2022

Dati identificativi: Comune di **GRANDATE (E139) (CO)**

Foglio **5** Particella **3675**

Classamento:

Redditi: dominicale **Euro 0,03**

agrario **Euro 0,03**

Particella con qualità: **SEMINATIVO** di classe **3**

Superficie: **12 m²**

Ultimo atto di aggiornamento: RIORDINO FONDIARIO del 22/02/2022 Pratica n. CO0045189 in atti dal 22/02/2022 DA RILIEVO AEROFOTOGRAMMETRICO (n. 26940.1/2022)

> Dati identificativi

Comune di **GRANDATE (E139) (CO)**

Foglio **5** Particella **3675**

RIORDINO FONDIARIO del 22/02/2022 Pratica n. CO0045189 in atti dal 22/02/2022 DA RILIEVO AEROFOTOGRAMMETRICO (n. 26940.1/2022)

Annotazione di immobile: RIORDINO FONDIARIO DERIVATO DA RILIEVO AEROFOTOGRAMMETRICO

> Dati di classamento

Redditi: dominicale **Euro 0,03**

agrario **Euro 0,03**

Particella con qualità: **SEMINATIVO** di classe **3**

Superficie: **12 m²**

RIORDINO FONDIARIO del 22/02/2022 Pratica n. CO0045189 in atti dal 22/02/2022 DA RILIEVO AEROFOTOGRAMMETRICO (n. 26940.1/2022)

> Intestazione attuale dell'immobile - totale intestati: 1

> 1. AUTOSTRADA PEDEMONTANA LOMBARDA S.P.A.
(CF 08558150150)

Sede in ASSAGO (MI)

Diritto di: Proprietà per 1/1 (deriva dall'atto 1)

1. Atto amministrativo DECRETO (DISPOSIZIONI DELLE AUTORITA') del 27/05/2016 Pubblico ufficiale AUTOSTRADA PEDEMONTANA LO Sede ASSAGO (MI) Repertorio n. 773 registrato in data - ESPROPRIAZIONE PER PUBBLICA UTILITA' Trascrizione n. 10213.1/2016 Reparto PI di COMO in atti dal 15/06/2016

Nel documento sono indicati gli identificativi catastali dell'immobile originario dell'attuale

GRANDATE (E139) (CO)
Foglio **9** Particella **3675**

Direzione Provinciale di Como
Ufficio Provinciale - Territorio
Servizi Catastali

Data: **05/05/2022**
Ora: **12:34:34**
Numero Pratica: **T213444/2022**
Pag: **2 - Fine**

Visura telematica

Tributi speciali: Euro 0,90

Catasto terreni

Visura attuale per immobile

Situazione degli atti informatizzati al **28/03/2022**

**Immobile di catasto terreni****Causali di aggiornamento ed annotazioni**

Informazioni riportate negli atti del catasto al 28/03/2022**Dati identificativi:** Comune di **GRANDATE (E139) (CO)**Foglio **5** Particella **3673****Classamento:****Redditi:** dominicale **Euro 0,50**agrario **Euro 0,50**Particella con qualità: **SEMINATIVO** di classe **3**Superficie: **176 m²****Ultimo atto di aggiornamento:** RIORDINO FONDIARIO del 22/02/2022 Pratica n. CO0045188 in atti dal 22/02/2022 DA RILIEVO AEROFOTOGRAMMETRICO (n. 26939.1/2022)

> Dati identificativiComune di **GRANDATE (E139) (CO)**Foglio **5** Particella **3673**

RIORDINO FONDIARIO del 22/02/2022 Pratica n. CO0045188 in atti dal 22/02/2022 DA RILIEVO AEROFOTOGRAMMETRICO (n. 26939.1/2022)

Annotazione di immobile: RIORDINO FONDIARIO DERIVATO DA RILIEVO AEROFOTOGRAMMETRICO

> Dati di classamento**Redditi:** dominicale **Euro 0,50**agrario **Euro 0,50**Particella con qualità: **SEMINATIVO** di classe **3**Superficie: **176 m²**

RIORDINO FONDIARIO del 22/02/2022 Pratica n. CO0045188 in atti dal 22/02/2022 DA RILIEVO AEROFOTOGRAMMETRICO (n. 26939.1/2022)

➤ **Intestazione attuale dell'immobile - totale intestati: 4**

➤ **1. BESIO FABIO (CF BSEFBA62S16C933G)**

nato a COMO (CO) il 16/11/1962

Diritto di: Proprieta' per 7/18 (deriva dall'atto 1)

1. Atto del 26/06/2014 Pubblico ufficiale ZAFFARONI ROBERTO Sede COMO (CO) Repertorio n. 59484 - COMPRAVENDITA Nota presentata con Modello Unico n. 9638.2/2014 Reparto PI di COMO in atti dal 27/06/2014

Nel documento sono indicati gli identificativi catastali dell'immobile originario dell'attuale

GRANDATE (CO) (E139)
Foglio **9** Particella **3673**

➤ **2. BESIO FABIO (CF BSEFBA62S16C933G)**

nato a COMO (CO) il 16/11/1962

Diritto di: Proprieta' per 2/18 bene personale
(deriva dall'atto 1)

➤ **3. BESIO LAURA (CF BSELRA65D46C933V)**

nata a COMO (CO) il 06/04/1965

Diritto di: Proprieta' per 7/18 (deriva dall'atto 1)

➤ **4. BESIO LAURA (CF BSELRA65D46C933V)**

nata a COMO (CO) il 06/04/1965

Diritto di: Proprieta' per 2/18 bene personale
(deriva dall'atto 1)

Visura telematica

Tributi speciali: Euro 0,90

Catasto terreni
Visura attuale per immobile
Situazione degli atti informatizzati al **28/03/2022**



Immobile di catasto terreni



Causali di aggiornamento ed annotazioni

Informazioni riportate negli atti del catasto al 28/03/2022

Dati identificativi: Comune di **GRANDATE (E139) (CO)**

Foglio **5** Particella **2007**

Classamento:

Redditi: dominicale **Euro 11,65**

agrario **Euro 10,19**

Particella con qualità: **PRATO** di classe **3**

Superficie: **2.819 m²**

Ultimo atto di aggiornamento: RIORDINO FONDIARIO del 22/02/2022 Pratica n. CO0044694 in atti dal 22/02/2022 DA RILIEVO AEROFOTOGRAMMETRICO (n. 26455.1/2022)

> Dati identificativi

Comune di **GRANDATE (E139) (CO)**

Foglio **5** Particella **2007**

RIORDINO FONDIARIO del 22/02/2022 Pratica n. CO0044694 in atti dal 22/02/2022 DA RILIEVO AEROFOTOGRAMMETRICO (n. 26455.1/2022)

Annotazione di immobile: RIORDINO FONDIARIO DERIVATO DA RILIEVO AEROFOTOGRAMMETRICO

> Dati di classamento

Redditi: dominicale **Euro 11,65**

agrario **Euro 10,19**

Particella con qualità: **PRATO** di classe **3**

Superficie: **2.819 m²**

RIORDINO FONDIARIO del 22/02/2022 Pratica n. CO0044694 in atti dal 22/02/2022 DA RILIEVO AEROFOTOGRAMMETRICO (n. 26455.1/2022)

➤ **Intestazione attuale dell'immobile - totale intestati: 7**

- | | |
|---|--|
| <p>➤ 1. CARNINI CRISTOFORO
(CF CRNCST49A15C933L)
nato a COMO (CO) il 15/01/1949
Diritto di: Proprieta' per 1/6 (deriva dall'atto 1)</p> <p>➤ 2. CARNINI FELICE
(CF CRNFLC50A27E735T)
nato a LUISAGO (CO) il 27/01/1950
Diritto di: Proprieta' per 1/6 (deriva dall'atto 1)</p> <p>➤ 3. CARNINI FRANCESCO
(CF CRNFNC79H07C933G)
nato a COMO (CO) il 07/06/1979
Diritto di: Proprieta' per 2/36 (deriva dall'atto 1)</p> <p>➤ 4. CARNINI MARCO
(CF CRNMRC81D01F205K)
nato a MILANO (MI) il 01/04/1981
Diritto di: Proprieta' per 2/36 (deriva dall'atto 1)</p> <p>➤ 5. MOINO NICOLETTA
(CF MNONLT52B52F269K)
nata a MOGLIANO VENETO (TV) il 12/02/1952
Diritto di: Proprieta' per 1/6 (deriva dall'atto 1)</p> <p>➤ 6. RIMOLDI GABRIELLA
(CF RMLGRL49L67C933X)
nata a COMO (CO) il 27/07/1949
Diritto di: Proprieta' per 1/6 (deriva dall'atto 1)</p> <p>➤ 7. ROMANO ROSARIA
(CF RMNRSR51E46C933F)
nata a COMO (CO) il 06/05/1951
Diritto di: Proprieta' per 2/9 (deriva dall'atto 1)</p> | <p>1. RIORDINO FONDIARIO del 22/02/2022 Pratica n. CO0044694 in atti dal 22/02/2022 DA RILIEVO AEROFOTOGRAMMETRICO (n. 26455.1/2022)</p> |
|---|--|
-

Visura telematica

Tributi speciali: Euro 0,90

Catasto terreni

Visura attuale per immobile

Situazione degli atti informatizzati al **28/03/2022**

**Immobile di catasto terreni****Causali di aggiornamento ed annotazioni****Informazioni riportate negli atti del catasto al 28/03/2022****Dati identificativi:** Comune di **GRANDATE (E139) (CO)**Foglio **5** Particella **2006****Classamento:****Redditi:** dominicale **Euro 11,50**agrario **Euro 10,06**Particella con qualità: **PRATO** di classe **3**Superficie: **2.784 m²****Ultimo atto di aggiornamento:** RIORDINO FONDIARIO del 22/02/2022 Pratica n. CO0044693 in atti dal 22/02/2022 DA RILIEVO AEROFOTOGRAMMETRICO (n. 26454.1/2022)**> Dati identificativi**Comune di **GRANDATE (E139) (CO)**Foglio **5** Particella **2006**

RIORDINO FONDIARIO del 22/02/2022 Pratica n. CO0044693 in atti dal 22/02/2022 DA RILIEVO AEROFOTOGRAMMETRICO (n. 26454.1/2022)

Annotazione di immobile: RIORDINO FONDIARIO DERIVATO DA RILIEVO AEROFOTOGRAMMETRICO**> Dati di classamento****Redditi:** dominicale **Euro 11,50**agrario **Euro 10,06**Particella con qualità: **PRATO** di classe **3**Superficie: **2.784 m²**

RIORDINO FONDIARIO del 22/02/2022 Pratica n. CO0044693 in atti dal 22/02/2022 DA RILIEVO AEROFOTOGRAMMETRICO (n. 26454.1/2022)

➤ **Intestazione attuale dell'immobile - totale intestati: 3**

➤ **1. CARNINI CRISTOFORO CARLO
(CF CRNCST49A15C933L)**

nato a COMO (CO) il 15/01/1949

Diritto di: Proprieta' per 2/12 (deriva dall'atto 1)

1. RIORDINO FONDARIO del 22/02/2022 Pratica n.
CO0044693 in atti dal 22/02/2022 DA RILIEVO
AEROFOTOGRAMMETRICO (n. 26454.1/2022)

➤ **2. CARNINI CRISTOFORO CARLO
(CF CRNCST49A15C933L)**

nato a COMO (CO) il 15/01/1949

Diritto di: proprietario in comunione legale per 5/12
(deriva dall'atto 1)

➤ **3. MOINO NICOLETTA
(CF MNONLT52B52F269K)**

nata a MOGLIANO VENETO (TV) il 12/02/1952

Diritto di: proprietaria in comunione legale per 5/12
(deriva dall'atto 1)

Visura telematica

Tributi speciali: Euro 0,90

Catasto terreni

Visura attuale per immobile

Situazione degli atti informatizzati al **28/03/2022**

**Immobile di catasto terreni****Causali di aggiornamento ed annotazioni****Informazioni riportate negli atti del catasto al 28/03/2022****Dati identificativi:** Comune di **GRANDATE (E139) (CO)**Foglio **5** Particella **1838****Classamento:****Redditi:** dominicale **Euro 3,36**agrario **Euro 2,94**Particella con qualità: **PRATO** di classe **3**Superficie: **814 m²****Ultimo atto di aggiornamento:** RIORDINO FONDIARIO del 22/02/2022 Pratica n. CO0044895 in atti dal 22/02/2022 DA RILIEVO AEROFOTOGRAMMETRICO (n. 26655.1/2022)**> Dati identificativi**Comune di **GRANDATE (E139) (CO)**Foglio **5** Particella **1838**

RIORDINO FONDIARIO del 22/02/2022 Pratica n. CO0044895 in atti dal 22/02/2022 DA RILIEVO AEROFOTOGRAMMETRICO (n. 26655.1/2022)

Annotazione di immobile: RIORDINO FONDIARIO DERIVATO DA RILIEVO AEROFOTOGRAMMETRICO**> Dati di classamento****Redditi:** dominicale **Euro 3,36**agrario **Euro 2,94**Particella con qualità: **PRATO** di classe **3**Superficie: **814 m²**

RIORDINO FONDIARIO del 22/02/2022 Pratica n. CO0044895 in atti dal 22/02/2022 DA RILIEVO AEROFOTOGRAMMETRICO (n. 26655.1/2022)

> **Intestazione attuale dell'immobile - totale intestati: 4**

- > **1. ALBONICO ANNA**
(CF LBNNNA70M53C933I)
nata a COMO (CO) il 13/08/1970
Diritto di: Proprieta' per 1/4 (deriva dall'atto 1)
- > **2. ALBONICO SERGIO**
(CF LBNSRG48H08C933N)^{a)}
nato a COMO (CO) il 08/06/1948
Diritto di: Proprieta' per 2/4 (deriva dall'atto 1)
- > **3. ALBONICO VALENTINO**
(CF LBNVNT74S06C933K)
nato a COMO (CO) il 06/11/1974
Diritto di: Proprieta' per 1/4 (deriva dall'atto 1)
- > **4. FRANGI ADELE**
(CF FRNDLA09A59C374P)
nata a CAVALLASCA (CO) il 19/01/1909
Diritto di: Usufrutto per 1/3 (deriva dall'atto 1)

1. RIORDINO FONDIARIO del 22/02/2022 Pratica n.
CO0044895 in atti dal 22/02/2022 DA RILIEVO
AEROFOTOGRAMMETRICO (n. 26655.1/2022)

Visura telematica

Tributi speciali: Euro 0,90

Legenda

a) Codice fiscale non validato in anagrafe tributaria

Catasto terreni
Visura attuale per immobile
Situazione degli atti informatizzati al **28/03/2022**



Immobile di catasto terreni



Causali di aggiornamento ed annotazioni

Informazioni riportate negli atti del catasto al 28/03/2022

Dati identificativi: Comune di **GRANDATE (E139) (CO)**

Foglio **5** Particella **1837**

Classamento:

Redditi: dominicale **Euro 2,02**

agrario **Euro 1,77**

Particella con qualità: **PRATO** di classe **3**

Superficie: **490 m²**

Ultimo atto di aggiornamento: RIORDINO FONDIARIO del 22/02/2022 Pratica n. CO0044960 in atti dal 22/02/2022 DA RILIEVO AEROFOTOGRAMMETRICO (n. 26717.1/2022)

> Dati identificativi

Comune di **GRANDATE (E139) (CO)**

Foglio **5** Particella **1837**

RIORDINO FONDIARIO del 22/02/2022 Pratica n. CO0044960 in atti dal 22/02/2022 DA RILIEVO AEROFOTOGRAMMETRICO (n. 26717.1/2022)

Annotazione di immobile: RIORDINO FONDIARIO DERIVATO DA RILIEVO AEROFOTOGRAMMETRICO

> Dati di classamento

Redditi: dominicale **Euro 2,02**

agrario **Euro 1,77**

Particella con qualità: **PRATO** di classe **3**

Superficie: **490 m²**

RIORDINO FONDIARIO del 22/02/2022 Pratica n. CO0044960 in atti dal 22/02/2022 DA RILIEVO AEROFOTOGRAMMETRICO (n. 26717.1/2022)

➤ **Intestazione attuale dell'immobile - totale intestati: 4**

➤ **1. ALBONICO CARLA
(CF LBNCR139A69E139O)**

nata a GRANDATE (CO) il 29/01/1939
Diritto di: Proprieta' per 1/6 (deriva dall'atto 1)

1. SUCCESSIONE TESTAMENTARIA di ALFIERI
VINCENZO del 26/11/2020 Sede COMO (CO)
Registrazione Volume 88888 n. 497566 registrato in
data 09/11/2021 - Trascrizione n. 25479.1/2021 Reparto
PI di COMO in atti dal 01/12/2021

**Nel documento sono indicati gli identificativi
catastali dell'immobile originario dell'attuale**

GRANDATE (CO) (E139)
Foglio **9** Particella **1837**

➤ **2. ALBONICO PIETRO
(CF LBNPTR06S23E607F)**

nato a LIPOMO (CO) il 23/11/1906
Diritto di: Proprieta' per 1/2 (deriva dall'atto 1)

➤ **3. ALFIERI FEDERICA
(CF LFRFRC66C62C933Y)**

nata a COMO (CO) il 22/03/1966
Diritto di: Proprieta' per 1/6 (deriva dall'atto 1)

➤ **4. ALFIERI PIERA (CF LFRPRI61T47C933C)**

nata a COMO (CO) il 07/12/1961
Diritto di: Proprieta' per 1/6 (deriva dall'atto 1)

Visura telematica

Tributi speciali: Euro 0,90

Catasto terreni

Visura attuale per immobile

Situazione degli atti informatizzati al **28/03/2022**

**Immobile di catasto terreni****Causali di aggiornamento ed annotazioni****Informazioni riportate negli atti del catasto al 28/03/2022****Dati identificativi:** Comune di **GRANDATE (E139) (CO)**Foglio **5** Particella **1821****Classamento:****Redditi:** dominicale **Euro 0,23**agrario **Euro 0,20**Particella con qualità: **PRATO** di classe **3**Superficie: **56 m²****Ultimo atto di aggiornamento:** RIORDINO FONDIARIO del 22/02/2022 Pratica n. CO0044966 in atti dal 22/02/2022 DA RILIEVO AEROFOTOGRAMMETRICO (n. 26723.1/2022)**> Dati identificativi**Comune di **GRANDATE (E139) (CO)**Foglio **5** Particella **1821**

RIORDINO FONDIARIO del 22/02/2022 Pratica n. CO0044966 in atti dal 22/02/2022 DA RILIEVO AEROFOTOGRAMMETRICO (n. 26723.1/2022)

Annotazione di immobile: RIORDINO FONDIARIO DERIVATO DA RILIEVO AEROFOTOGRAMMETRICO**> Dati di classamento****Redditi:** dominicale **Euro 0,23**agrario **Euro 0,20**Particella con qualità: **PRATO** di classe **3**Superficie: **56 m²**

RIORDINO FONDIARIO del 22/02/2022 Pratica n. CO0044966 in atti dal 22/02/2022 DA RILIEVO AEROFOTOGRAMMETRICO (n. 26723.1/2022)

➤ **Intestazione attuale dell'immobile - totale intestati: 4**

➤ **1. ALBONICO CARLA
(CF LBNCR39A69E139O)**

nata a GRANDATE (CO) il 29/01/1939
Diritto di: Proprieta' per 1/6 (deriva dall'atto 1)

1. SUCCESSIONE TESTAMENTARIA di ALFIERI
VINCENZO del 26/11/2020 Sede COMO (CO)
Registrazione Volume 88888 n. 497566 registrato in
data 09/11/2021 - Trascrizione n. 25479.1/2021 Reparto
PI di COMO in atti dal 01/12/2021

**Nel documento sono indicati gli identificativi
catastali dell'immobile originario dell'attuale**

GRANDATE (CO) (E139)
Foglio **9** Particella **1821**

➤ **2. ALBONICO PIETRO
(CF LBNPTR06S23E607F)**

nato a LIPOMO (CO) il 23/11/1906
Diritto di: Proprieta' per 1/2 (deriva dall'atto 1)

➤ **3. ALFIERI FEDERICA
(CF LFRFRC66C62C933Y)**

nata a COMO (CO) il 22/03/1966
Diritto di: Proprieta' per 1/6 (deriva dall'atto 1)

➤ **4. ALFIERI PIERA (CF LFRPRI61T47C933C)**

nata a COMO (CO) il 07/12/1961
Diritto di: Proprieta' per 1/6 (deriva dall'atto 1)

Visura telematica

Tributi speciali: Euro 0,90

Catasto terreni

Visura attuale per immobile

Situazione degli atti informatizzati al **28/03/2022**

**Immobile di catasto terreni****Causali di aggiornamento ed annotazioni****Informazioni riportate negli atti del catasto al 28/03/2022****Dati identificativi:** Comune di **GRANDATE (E139) (CO)**Foglio **5** Particella **1820****Classamento:****Redditi:** dominicale **Euro 1,37**agrario **Euro 1,20**Particella con qualità: **PRATO** di classe **3**Superficie: **331 m²****Ultimo atto di aggiornamento:** RIORDINO FONDIARIO del 22/02/2022 Pratica n. CO0044965 in atti dal 22/02/2022 DA RILIEVO AEROFOTOGRAMMETRICO (n. 26722.1/2022)**> Dati identificativi**Comune di **GRANDATE (E139) (CO)**Foglio **5** Particella **1820**

RIORDINO FONDIARIO del 22/02/2022 Pratica n. CO0044965 in atti dal 22/02/2022 DA RILIEVO AEROFOTOGRAMMETRICO (n. 26722.1/2022)

Annotazione di immobile: RIORDINO FONDIARIO DERIVATO DA RILIEVO AEROFOTOGRAMMETRICO**> Dati di classamento****Redditi:** dominicale **Euro 1,37**agrario **Euro 1,20**Particella con qualità: **PRATO** di classe **3**Superficie: **331 m²**

RIORDINO FONDIARIO del 22/02/2022 Pratica n. CO0044965 in atti dal 22/02/2022 DA RILIEVO AEROFOTOGRAMMETRICO (n. 26722.1/2022)

> Intestazione attuale dell'immobile - totale intestati: 1**> 1. BENZONI FIORINA
(CF BNZFRN51D53C933Y)**

nata a COMO (CO) il 13/04/1951

Diritto di: Proprietà per 1/1 bene personale (deriva dall'atto 1)

1. Atto del 13/12/2013 Pubblico ufficiale RIELLA EMMA Sede COMO (CO) Repertorio n. 2117 - DIVISIONE Nota presentata con Modello Unico n. 21165.8/2013 Reparto PI di COMO in atti dal 31/12/2013

Nel documento sono indicati gli identificativi catastali dell'immobile originario dell'attuale

GRANDATE (CO) (E139)

Foglio **9** Particella **1820**

Direzione Provinciale di Como
Ufficio Provinciale - Territorio
Servizi Catastali

Data: **28/03/2022**
Ora: **10:34:40**
Numero Pratica: **T91533/2022**
Pag: **2 - Fine**

Visura telematica

Tributi speciali: Euro 0,90

Catasto terreni

Visura attuale per immobile

Situazione degli atti informatizzati al **28/03/2022**

**Immobile di catasto terreni****Causali di aggiornamento ed annotazioni****Informazioni riportate negli atti del catasto al 28/03/2022****Dati identificativi:** Comune di **GRANDATE (E139) (CO)**Foglio **5** Particella **1334****Classamento:****Redditi:** dominicale **Euro 25,18**agrario **Euro 22,03**Particella con qualità: **PRATO** di classe **3**Superficie: **6.095 m²****Ultimo atto di aggiornamento:** RIORDINO FONDIARIO del 22/02/2022 Pratica n. CO0044719 in atti dal 22/02/2022 DA RILIEVO AEROFOTOGRAMMETRICO (n. 26480.1/2022)**> Dati identificativi**Comune di **GRANDATE (E139) (CO)**Foglio **5** Particella **1334**

RIORDINO FONDIARIO del 22/02/2022 Pratica n. CO0044719 in atti dal 22/02/2022 DA RILIEVO AEROFOTOGRAMMETRICO (n. 26480.1/2022)

Annotazione di immobile: RIORDINO FONDIARIO DERIVATO DA RILIEVO AEROFOTOGRAMMETRICO**> Dati di classamento****Redditi:** dominicale **Euro 25,18**agrario **Euro 22,03**Particella con qualità: **PRATO** di classe **3**Superficie: **6.095 m²**

RIORDINO FONDIARIO del 22/02/2022 Pratica n. CO0044719 in atti dal 22/02/2022 DA RILIEVO AEROFOTOGRAMMETRICO (n. 26480.1/2022)

> Intestazione attuale dell'immobile - totale intestati: 1**> 1. ARTSANA - SOCIETA'PER AZIONI (CF 00227010139)**

Sede in GRANDATE (CO)

Diritto di: Proprieta' per 1000/1000 (deriva dall'atto 1)

1. RIORDINO FONDIARIO del 22/02/2022 Pratica n. CO0044719 in atti dal 22/02/2022 DA RILIEVO AEROFOTOGRAMMETRICO (n. 26480.1/2022)



Direzione Provinciale di Como
Ufficio Provinciale - Territorio
Servizi Catastali

Data: **28/03/2022**
Ora: **11:40:07**
Numero Pratica: **T147536/2022**
Pag: **2 - Fine**

Visura telematica

Tributi speciali: Euro 0,90

Catasto terreni
Visura attuale per immobile
Situazione degli atti informatizzati al **28/03/2022**



Immobile di catasto terreni



Causali di aggiornamento ed annotazioni

Informazioni riportate negli atti del catasto al 28/03/2022

Dati identificativi: Comune di **GRANDATE (E139) (CO)**

Foglio **5** Particella **1238**

Classamento:

Redditi: dominicale **Euro 20,76**

agrario **Euro 16,99**

Particella con qualità: **PRATO** di classe **2**

Superficie: **3.655 m²**

Ultimo atto di aggiornamento: RIORDINO FONDIARIO del 22/02/2022 Pratica n. CO0044716 in atti dal 22/02/2022 DA RILIEVO AEROFOTOGRAMMETRICO (n. 26477.1/2022)

> Dati identificativi

Comune di **GRANDATE (E139) (CO)**

Foglio **5** Particella **1238**

RIORDINO FONDIARIO del 22/02/2022 Pratica n. CO0044716 in atti dal 22/02/2022 DA RILIEVO AEROFOTOGRAMMETRICO (n. 26477.1/2022)

Annotazione di immobile: RIORDINO FONDIARIO DERIVATO DA RILIEVO AEROFOTOGRAMMETRICO

> Dati di classamento

Redditi: dominicale **Euro 20,76**

agrario **Euro 16,99**

Particella con qualità: **PRATO** di classe **2**

Superficie: **3.655 m²**

RIORDINO FONDIARIO del 22/02/2022 Pratica n. CO0044716 in atti dal 22/02/2022 DA RILIEVO AEROFOTOGRAMMETRICO (n. 26477.1/2022)

➤ **Intestazione attuale dell'immobile - totale intestati: 4**

- | | |
|--|--|
| <p>➤ 1. BORGHİ DOMENICA
(CF BRGDNC33A52C516F)
nata a CERMENATE (CO) il 12/01/1933
Diritto di: Proprieta' per 3/9 (deriva dall'atto 1)</p> <p>➤ 2. TROMBETTA DARIO
(CF TRMDRA67D17C933K)
nato a COMO (CO) il 17/04/1967
Diritto di: Proprieta' per 2/9 (deriva dall'atto 1)</p> <p>➤ 3. TROMBETTA LUISA
(CF TRMLSU56M48C933D)
nata a COMO (CO) il 08/08/1956
Diritto di: Proprieta' per 2/9 (deriva dall'atto 1)</p> <p>➤ 4. TROMBETTA MARIA ANTONIA
(CF TRMMNT58M69C933R)
nata a COMO (CO) il 29/08/1958
Diritto di: Proprieta' per 2/9 (deriva dall'atto 1)</p> | <p>1. RIORDINO FONDIARIO del 22/02/2022 Pratica n. CO0044716 in atti dal 22/02/2022 DA RILIEVO AEROFOTOGRAMMETRICO (n. 26477.1/2022)</p> |
|--|--|
-

Visura telematica

Tributi speciali: Euro 0,90

Catasto terreni
Visura attuale per immobile
Situazione degli atti informatizzati al **28/03/2022**



Immobile di catasto terreni



Causali di aggiornamento ed annotazioni

Informazioni riportate negli atti del catasto al 28/03/2022

Dati identificativi: Comune di **GRANDATE (E139) (CO)**

Foglio **5** Particella **1237**

Classamento:

Redditi: dominicale **Euro 6,31**

agrario **Euro 5,52**

Particella con qualità: **PRATO** di classe **3**

Superficie: **1.527 m²**

Ultimo atto di aggiornamento: RIORDINO FONDIARIO del 22/02/2022 Pratica n. CO0044700 in atti dal 22/02/2022 DA RILIEVO AEROFOTOGRAMMETRICO (n. 26461.1/2022)

> **Dati identificativi**

Comune di **GRANDATE (E139) (CO)**

Foglio **5** Particella **1237**

RIORDINO FONDIARIO del 22/02/2022 Pratica n. CO0044700 in atti dal 22/02/2022 DA RILIEVO AEROFOTOGRAMMETRICO (n. 26461.1/2022)

Annotazione di immobile: RIORDINO FONDIARIO DERIVATO DA RILIEVO AEROFOTOGRAMMETRICO

> **Dati di classamento**

Redditi: dominicale **Euro 6,31**

agrario **Euro 5,52**

Particella con qualità: **PRATO** di classe **3**

Superficie: **1.527 m²**

RIORDINO FONDIARIO del 22/02/2022 Pratica n. CO0044700 in atti dal 22/02/2022 DA RILIEVO AEROFOTOGRAMMETRICO (n. 26461.1/2022)

> **Intestazione attuale dell'immobile - totale intestati: 1**

> **1. ARTSANA - SOCIETA'PER AZIONI
(CF 00227010139)**

Sede in GRANDATE (CO)

Diritto di: Proprieta' per 1000/1000 (deriva dall'atto 1)

1. Atto del 06/04/1998 Pubblico ufficiale CASPANI MASSIMO Sede COMO (CO) Repertorio n. 32729 - Voltura n. 4467.1/1998 in atti dal 15/11/1998

Nel documento sono indicati gli identificativi catastali dell'immobile originario dell'attuale

GRANDATE (CO) (E139)
Foglio **9** Particella **1237**

Direzione Provinciale di Como
Ufficio Provinciale - Territorio
Servizi Catastali

Data: **28/03/2022**
Ora: **11:24:59**
Numero Pratica: **T134559/2022**
Pag: **2 - Fine**

Visura telematica

Tributi speciali: Euro 0,90

Catasto terreni

Visura attuale per immobile

Situazione degli atti informatizzati al **28/03/2022**

**Immobile di catasto terreni****Causali di aggiornamento ed annotazioni****Informazioni riportate negli atti del catasto al 28/03/2022****Dati identificativi:** Comune di **GRANDATE (E139) (CO)**Foglio **5** Particella **1061****Classamento:****Redditi:** dominicale **Euro 11,16**agrario **Euro 9,77**Particella con qualità: **PRATO** di classe **3**Superficie: **2.702 m²****Ultimo atto di aggiornamento:** RIORDINO FONDIARIO del 22/02/2022 Pratica n. CO0044692 in atti dal 22/02/2022 DA RILIEVO AEROFOTOGRAMMETRICO (n. 26453.1/2022)**> Dati identificativi**Comune di **GRANDATE (E139) (CO)**Foglio **5** Particella **1061**

RIORDINO FONDIARIO del 22/02/2022 Pratica n. CO0044692 in atti dal 22/02/2022 DA RILIEVO AEROFOTOGRAMMETRICO (n. 26453.1/2022)

Annotazione di immobile: RIORDINO FONDIARIO DERIVATO DA RILIEVO AEROFOTOGRAMMETRICO**> Dati di classamento****Redditi:** dominicale **Euro 11,16**agrario **Euro 9,77**Particella con qualità: **PRATO** di classe **3**Superficie: **2.702 m²**

RIORDINO FONDIARIO del 22/02/2022 Pratica n. CO0044692 in atti dal 22/02/2022 DA RILIEVO AEROFOTOGRAMMETRICO (n. 26453.1/2022)

➤ **Intestazione attuale dell'immobile - totale intestati: 4**

➤ **1. CARNINI FELICE
(CF CRNFLC50A27E735T)**

nato a LUISAGO (CO) il 27/01/1950
Diritto di: Proprieta' per 1/2 (deriva dall'atto 1)

1. RIORDINO FONDIARIO del 22/02/2022 Pratica n.
CO0044692 in atti dal 22/02/2022 DA RILIEVO
AEROFOTOGRAMMETRICO (n. 26453.1/2022)

➤ **2. CARNINI FRANCESCO
(CF CRNFNC79H07C933G)**

nato a COMO (CO) il 07/06/1979
Diritto di: Proprieta' per 2/12 (deriva dall'atto 1)

➤ **3. CARNINI MARCO
(CF CRNMRC81D01F205K)**

nato a MILANO (MI) il 01/04/1981
Diritto di: Proprieta' per 2/12 (deriva dall'atto 1)

➤ **4. ROMANO ROSARIA
(CF RMNRSR51E46C933F)**

nata a COMO (CO) il 06/05/1951
Diritto di: Proprieta' per 1/6 (deriva dall'atto 1)

Visura telematica

Tributi speciali: Euro 0,90

Catasto terreni

Visura attuale per immobile

Situazione degli atti informatizzati al **28/03/2022**

**Immobile di catasto terreni****Causali di aggiornamento ed annotazioni****Informazioni riportate negli atti del catasto al 28/03/2022****Dati identificativi:** Comune di **GRANDATE (E139) (CO)**Foglio **5** Particella **936****Classamento:****Redditi:** dominicale **Euro 0,60**agrario **Euro 0,49**Particella con qualità: **PRATO** di classe **2**Superficie: **105 m²****Ultimo atto di aggiornamento:** RIORDINO FONDIARIO del 22/02/2022 Pratica n. CO0044721 in atti dal 22/02/2022 DA RILIEVO AEROFOTOGRAMMETRICO (n. 26482.1/2022)**> Dati identificativi**Comune di **GRANDATE (E139) (CO)**Foglio **5** Particella **936**

RIORDINO FONDIARIO del 22/02/2022 Pratica n. CO0044721 in atti dal 22/02/2022 DA RILIEVO AEROFOTOGRAMMETRICO (n. 26482.1/2022)

Annotazione di immobile: RIORDINO FONDIARIO DERIVATO DA RILIEVO AEROFOTOGRAMMETRICO**> Dati di classamento****Redditi:** dominicale **Euro 0,60**agrario **Euro 0,49**Particella con qualità: **PRATO** di classe **2**Superficie: **105 m²**

RIORDINO FONDIARIO del 22/02/2022 Pratica n. CO0044721 in atti dal 22/02/2022 DA RILIEVO AEROFOTOGRAMMETRICO (n. 26482.1/2022)

> Intestazione attuale dell'immobile - totale intestati: 1**> 1. ARTSANA - SOCIETA'PER AZIONI (CF 00227010139)**

Sede in GRANDATE (CO)

Diritto di: Proprieta' per 1000/1000 (deriva dall'atto 1)

1. RIORDINO FONDIARIO del 22/02/2022 Pratica n. CO0044721 in atti dal 22/02/2022 DA RILIEVO AEROFOTOGRAMMETRICO (n. 26482.1/2022)



Direzione Provinciale di Como
Ufficio Provinciale - Territorio
Servizi Catastali

Data: **28/03/2022**
Ora: **11:51:26**
Numero Pratica: **T157332/2022**
Pag: **2 - Fine**

Visura telematica

Tributi speciali: Euro 0,90

Catasto terreni
Visura attuale per immobile
Situazione degli atti informatizzati al **28/03/2022**



Immobile di catasto terreni



Causali di aggiornamento ed annotazioni

Informazioni riportate negli atti del catasto al 28/03/2022

Dati identificativi: Comune di **GRANDATE (E139) (CO)**

Foglio **5** Particella **841**

Classamento:

Redditi: dominicale **Euro 24,83**

agrario **Euro 21,72**

Particella con qualità: **PRATO** di classe **3**

Superficie: **6.009 m²**

Ultimo atto di aggiornamento: RIORDINO FONDIARIO del 22/02/2022 Pratica n. CO0044704 in atti dal 22/02/2022 DA RILIEVO AEROFOTOGRAMMETRICO (n. 26465.1/2022)

> Dati identificativi

Comune di **GRANDATE (E139) (CO)**

Foglio **5** Particella **841**

RIORDINO FONDIARIO del 22/02/2022 Pratica n. CO0044704 in atti dal 22/02/2022 DA RILIEVO AEROFOTOGRAMMETRICO (n. 26465.1/2022)

Annotazione di immobile: RIORDINO FONDIARIO DERIVATO DA RILIEVO AEROFOTOGRAMMETRICO

> Dati di classamento

Redditi: dominicale **Euro 24,83**

agrario **Euro 21,72**

Particella con qualità: **PRATO** di classe **3**

Superficie: **6.009 m²**

RIORDINO FONDIARIO del 22/02/2022 Pratica n. CO0044704 in atti dal 22/02/2022 DA RILIEVO AEROFOTOGRAMMETRICO (n. 26465.1/2022)

➤ **Intestazione attuale dell'immobile - totale intestati: 4**

➤ **1. BESIO ANNA MARIA
(CF BSENMR46L49E139R)**

nata a GRANDATE (CO) il 09/07/1946
Diritto di: Proprieta' per 25/100 (deriva dall'atto 1)

1. DENUNZIA (NEI PASSAGGI PER CAUSA DI MORTE) del 16/01/2011 - UU Sede CANTU' (CO) Registrazione Volume 9990 n. 551 registrato in data 16/08/2011 - IN MORTE DI CAPETTI APOLLONIA Voltura n. 15445.1/2011 - Pratica n. CO0240414 in atti dal 16/09/2011

Nel documento sono indicati gli identificativi catastali dell'immobile originario dell'attuale

GRANDATE (CO) (E139)
Foglio 9 Particella 841

➤ **2. BESIO ANTONIO
(CF BSENTN49A13E139S)**

nato a GRANDATE (CO) il 13/01/1949
Diritto di: Proprieta' per 25/100 (deriva dall'atto 1)

➤ **3. BESIO ELISABETTA
(CF BSELBT44L55E139Q)**

nata a GRANDATE (CO) il 15/07/1944
Diritto di: Proprieta' per 25/100 (deriva dall'atto 1)

➤ **4. BESIO PAOLO (CF BSEPLA55A27E139I)**

nato a GRANDATE (CO) il 27/01/1955
Diritto di: Proprieta' per 25/100 (deriva dall'atto 1)

Visura telematica

Tributi speciali: Euro 0,90

Catasto terreni
Visura attuale per immobile
Situazione degli atti informatizzati al **28/03/2022**



Immobile di catasto terreni



Causali di aggiornamento ed annotazioni

Informazioni riportate negli atti del catasto al 28/03/2022

Dati identificativi: Comune di **GRANDATE (E139) (CO)**

Foglio **5** Particella **658**

Classamento:

Redditi: dominicale **Euro 29,56**

agrario **Euro 25,87**

Particella con qualità: **PRATO** di classe **3**

Superficie: **7.155 m²**

Ultimo atto di aggiornamento: RIORDINO FONDIARIO del 22/02/2022 Pratica n. CO0044720 in atti dal 22/02/2022 DA RILIEVO AEROFOTOGRAMMETRICO (n. 26481.1/2022)

> Dati identificativi

Comune di **GRANDATE (E139) (CO)**

Foglio **5** Particella **658**

RIORDINO FONDIARIO del 22/02/2022 Pratica n. CO0044720 in atti dal 22/02/2022 DA RILIEVO AEROFOTOGRAMMETRICO (n. 26481.1/2022)

Annotazione di immobile: RIORDINO FONDIARIO DERIVATO DA RILIEVO AEROFOTOGRAMMETRICO

> Dati di classamento

Redditi: dominicale **Euro 29,56**

agrario **Euro 25,87**

Particella con qualità: **PRATO** di classe **3**

Superficie: **7.155 m²**

RIORDINO FONDIARIO del 22/02/2022 Pratica n. CO0044720 in atti dal 22/02/2022 DA RILIEVO AEROFOTOGRAMMETRICO (n. 26481.1/2022)

> Intestazione attuale dell'immobile - totale intestati: 1

**> 1. ARTSANA - SOCIETA'PER AZIONI
(CF 00227010139)**

Sede in GRANDATE (CO)

Diritto di: Proprieta' per 1000/1000 (deriva dall'atto 1)

1. RIORDINO FONDIARIO del 22/02/2022 Pratica n. CO0044720 in atti dal 22/02/2022 DA RILIEVO AEROFOTOGRAMMETRICO (n. 26481.1/2022)



Direzione Provinciale di Como
Ufficio Provinciale - Territorio
Servizi Catastali

Data: **28/03/2022**
Ora: **11:42:51**
Numero Pratica: **T149892/2022**
Pag: **2 - Fine**

Visura telematica

Tributi speciali: Euro 0,90

Catasto terreni

Visura attuale per immobile

Situazione degli atti informatizzati al **28/03/2022**

**Immobile di catasto terreni****Causali di aggiornamento ed annotazioni****Informazioni riportate negli atti del catasto al 28/03/2022****Dati identificativi:** Comune di **GRANDATE (E139) (CO)**Foglio **5** Particella **657****Classamento:****Redditi:** dominicale **Euro 7,07**agrario **Euro 6,19**Particella con qualità: **PRATO** di classe **3**Superficie: **1.711 m²****Ultimo atto di aggiornamento:** RIORDINO FONDIARIO del 22/02/2022 Pratica n. CO0044706 in atti dal 22/02/2022 DA RILIEVO AEROFOTOGRAMMETRICO (n. 26467.1/2022)**> Dati identificativi**Comune di **GRANDATE (E139) (CO)**Foglio **5** Particella **657**

RIORDINO FONDIARIO del 22/02/2022 Pratica n. CO0044706 in atti dal 22/02/2022 DA RILIEVO AEROFOTOGRAMMETRICO (n. 26467.1/2022)

Annotazione di immobile: RIORDINO FONDIARIO DERIVATO DA RILIEVO AEROFOTOGRAMMETRICO**> Dati di classamento****Redditi:** dominicale **Euro 7,07**agrario **Euro 6,19**Particella con qualità: **PRATO** di classe **3**Superficie: **1.711 m²**

RIORDINO FONDIARIO del 22/02/2022 Pratica n. CO0044706 in atti dal 22/02/2022 DA RILIEVO AEROFOTOGRAMMETRICO (n. 26467.1/2022)

➤ **Intestazione attuale dell'immobile - totale intestati: 11**

- **1. CARNINI ANNA LISE**
(CF CRNNLS55T58L956D)
nata a VILLA GUARDIA (CO) il 18/12/1955
Diritto di: Proprieta' per 12/240 (deriva dall'atto 1)
- **2. CARNINI ANNA LISE**
(CF CRNNLS55T58L956D)
nata a VILLA GUARDIA (CO) il 18/12/1955
Diritto di: Proprieta' per 24/120 in regime di
separazione dei beni (deriva dall'atto 1)
- **3. CARNINI CARLO**
(CF CRNCRL88A28C933P)
nato a COMO (CO) il 28/01/1988
Diritto di: Proprieta' per 12/240 (deriva dall'atto 1)
- **4. CARNINI GIAMPIERO**
(CF CRNGPR51D04F427B)
nato a MONTANO LUCINO (CO) il 04/04/1951
Diritto di: Proprieta' per 12/240 (deriva dall'atto 1)
- **5. CARNINI GIORGIO**
(CF CRNGRG67A24C933Z)
nato a COMO (CO) il 24/01/1967
Diritto di: Proprieta' per 12/240 (deriva dall'atto 1)
- **6. CARNINI GIORGIO**
(CF CRNGRG67A24C933Z)
nato a COMO (CO) il 24/01/1967
Diritto di: Proprieta' per 24/120 in regime di
separazione dei beni (deriva dall'atto 1)
- **7. CARNINI GIOVANNI**
(CF CRNGNN87A26C933C)
nato a COMO (CO) il 26/01/1987
Diritto di: Proprieta' per 12/240 (deriva dall'atto 1)
- **8. CARNINI LORENZO**
(CF CRNLNZ83S08C933C)
nato a COMO (CO) il 08/11/1983
Diritto di: Proprieta' per 12/240 (deriva dall'atto 1)
- **9. CARNINI ORSOLA**
(CF CRNRSL60P47C933Y)
nata a COMO (CO) il 07/09/1960
Diritto di: Proprieta' per 12/240 (deriva dall'atto 1)
- **10. CARNINI ORSOLA**
(CF CRNRSL60P47C933Y)
nata a COMO (CO) il 07/09/1960
Diritto di: Proprieta' per 24/120 in regime di
separazione dei beni (deriva dall'atto 1)
- **11. FLOREAN MARINA**
(CF FLRMRN55D47F427O)
nata a MONTANO LUCINO (CO) il 07/04/1955
Diritto di: Proprieta' per 12/120 (deriva dall'atto 1)

1. RIORDINO FONDIARIO del 22/02/2022 Pratica n.
CO0044706 in atti dal 22/02/2022 DA RILIEVO
AEROFOTOGRAMMETRICO (n. 26467.1/2022)

Direzione Provinciale di Como
Ufficio Provinciale - Territorio
Servizi Catastali

Data: **28/03/2022**
Ora: **11:24:08**
Numero Pratica: **T133819/2022**
Pag: **3 - Fine**

Visura telematica

Tributi speciali: Euro 0,90

Catasto terreni

Visura attuale per immobile

Situazione degli atti informatizzati al **28/03/2022**

**Immobile di catasto terreni****Causali di aggiornamento ed annotazioni**

Informazioni riportate negli atti del catasto al 28/03/2022**Dati identificativi:** Comune di **GRANDATE (E139) (CO)**Foglio **5** Particella **607****Classamento:****Redditi:** dominicale **Euro 0,54**agrario **Euro 0,09**Particella con qualità: **BOSCO CEDUO** di classe
2Superficie: **349 m²****Ultimo atto di aggiornamento:** RIORDINO FONDIARIO del 22/02/2022 Pratica n. CO0044971 in atti dal 22/02/2022 DA RILIEVO AEROFOTOGRAMMETRICO (n. 26728.1/2022)

> Dati identificativiComune di **GRANDATE (E139) (CO)**Foglio **5** Particella **607**

RIORDINO FONDIARIO del 22/02/2022 Pratica n. CO0044971 in atti dal 22/02/2022 DA RILIEVO AEROFOTOGRAMMETRICO (n. 26728.1/2022)

Annotazione di immobile: RIORDINO FONDIARIO DERIVATO DA RILIEVO AEROFOTOGRAMMETRICO

> Dati di classamento**Redditi:** dominicale **Euro 0,54**agrario **Euro 0,09**Particella con qualità: **BOSCO CEDUO** di classe
2Superficie: **349 m²**

RIORDINO FONDIARIO del 22/02/2022 Pratica n. CO0044971 in atti dal 22/02/2022 DA RILIEVO AEROFOTOGRAMMETRICO (n. 26728.1/2022)

› **Intestazione attuale dell'immobile - totale intestati: 1**

› **1. AZIENDA SOCIO SANITARIA TERRITORIALE
(ASST) LARIANA
(CF 03622110132)**

Sede in COMO (CO)

Diritto di: Proprietà per 1/1 (deriva dall'atto 1)

1. Atto amministrativo DECRETO (DISPOSIZIONI DELLE AUTORITA') del 07/06/2016 Pubblico ufficiale REGIONE LOMBARDIA Sede MILANO (MI) Repertorio n. 5224 - TRASFERIMENTO DI SOCIETA' Voltura n. 1736.1/2017 - Pratica n. CO0012484 in atti dal 02/02/2017

Nel documento sono indicati gli identificativi catastali dell'immobile originario dell'attuale

GRANDATE (CO) (E139)
Foglio **9** Particella **607**

Visura telematica

Tributi speciali: Euro 0,90

Catasto terreni

Visura attuale per immobile

Situazione degli atti informatizzati al **28/03/2022**

**Immobile di catasto terreni****Causali di aggiornamento ed annotazioni****Informazioni riportate negli atti del catasto al 28/03/2022****Dati identificativi:** Comune di **GRANDATE (E139) (CO)**Foglio **5** Particella **585****Classamento:****Redditi:** dominicale **Euro 3,70**agrario **Euro 3,24**Particella con qualità: **PRATO** di classe **3**Superficie: **895 m²****Ultimo atto di aggiornamento:** RIORDINO FONDIARIO del 22/02/2022 Pratica n. CO0044963 in atti dal 22/02/2022 DA RILIEVO AEROFOTOGRAMMETRICO (n. 26720.1/2022)**> Dati identificativi**Comune di **GRANDATE (E139) (CO)**Foglio **5** Particella **585**

RIORDINO FONDIARIO del 22/02/2022 Pratica n. CO0044963 in atti dal 22/02/2022 DA RILIEVO AEROFOTOGRAMMETRICO (n. 26720.1/2022)

Annotazione di immobile: RIORDINO FONDIARIO DERIVATO DA RILIEVO AEROFOTOGRAMMETRICO**> Dati di classamento****Redditi:** dominicale **Euro 3,70**agrario **Euro 3,24**Particella con qualità: **PRATO** di classe **3**Superficie: **895 m²**

RIORDINO FONDIARIO del 22/02/2022 Pratica n. CO0044963 in atti dal 22/02/2022 DA RILIEVO AEROFOTOGRAMMETRICO (n. 26720.1/2022)

➤ **Intestazione attuale dell'immobile - totale intestati: 4**

➤ **1. BETTOLDI MAURIZIO
(CF BTTMRZ55S12C933R)**

nato a COMO (CO) il 12/11/1955
Diritto di: Proprieta' per 1/4 (deriva dall'atto 1)

1. SUCCESSIONE EX LEGE di LIVIO MARISA del
09/11/2020 Sede COMO (CO) Registrazione Volume
88888 n. 163781 registrato in data 06/04/2021 -
Trascrizione n. 7739.1/2021 Reparto PI di COMO in atti
dal 16/04/2021

**Nel documento sono indicati gli identificativi
catastali dell'immobile originario dell'attuale**

GRANDATE (CO) (E139)
Foglio **9** Particella **585**

➤ **2. BETTOLDI TIZIANO
(CF BTTTZN52C01C933L)**

nato a COMO (CO) il 01/03/1952
Diritto di: Proprieta' per 1/4 (deriva dall'atto 1)

➤ **3. LIVIO LORENZA (CF LVILNZ33C64H208F)**

nata a COMO (CO) il 24/03/1933
Diritto di: Proprieta' per 1/3 (deriva dall'atto 1)

➤ **4. LIVIO LORENZINA
(CF LVILNZ33C64H208F)**

nata a REBBIO (CO) il 24/03/1933
Diritto di: Proprieta' per 2/12 (deriva dall'atto 1)

Visura telematica

Tributi speciali: Euro 0,90

Catasto terreni
Visura attuale per immobile
Situazione degli atti informatizzati al **28/03/2022**



Immobile di catasto terreni



Causali di aggiornamento ed annotazioni

Informazioni riportate negli atti del catasto al 28/03/2022

Dati identificativi: Comune di **GRANDATE (E139) (CO)**

Foglio **5** Particella **578**

Classamento:

Redditi: dominicale **Euro 0,74**

agrario **Euro 0,12**

Particella con qualità: **BOSCO CEDUO** di classe
2

Superficie: **477 m²**

Ultimo atto di aggiornamento: RIORDINO FONDIARIO del 22/02/2022 Pratica n. CO0044962 in atti dal 22/02/2022 DA RILIEVO AEROFOTOGRAMMETRICO (n. 26719.1/2022)

> Dati identificativi

Comune di **GRANDATE (E139) (CO)**

Foglio **5** Particella **578**

RIORDINO FONDIARIO del 22/02/2022 Pratica n. CO0044962 in atti dal 22/02/2022 DA RILIEVO AEROFOTOGRAMMETRICO (n. 26719.1/2022)

Annotazione di immobile: RIORDINO FONDIARIO DERIVATO DA RILIEVO AEROFOTOGRAMMETRICO

> Dati di classamento

Redditi: dominicale **Euro 0,74**

agrario **Euro 0,12**

Particella con qualità: **BOSCO CEDUO** di classe
2

Superficie: **477 m²**

RIORDINO FONDIARIO del 22/02/2022 Pratica n. CO0044962 in atti dal 22/02/2022 DA RILIEVO AEROFOTOGRAMMETRICO (n. 26719.1/2022)

› **Intestazione attuale dell'immobile - totale intestati: 1**

› **1. AZIENDA SOCIO SANITARIA TERRITORIALE
(ASST) LARIANA
(CF 03622110132)**

Sede in COMO (CO)

Diritto di: Proprietà per 1/1 (deriva dall'atto 1)

1. Atto amministrativo DECRETO (DISPOSIZIONI DELLE AUTORITA') del 07/06/2016 Pubblico ufficiale REGIONE LOMBARDIA Sede MILANO (MI) Repertorio n. 5224 - TRASFERIMENTO DI SOCIETA' Voltura n. 1736.1/2017 - Pratica n. CO0012484 in atti dal 02/02/2017

Nel documento sono indicati gli identificativi catastali dell'immobile originario dell'attuale

GRANDATE (CO) (E139)
Foglio **9** Particella **578**

Visura telematica

Tributi speciali: Euro 0,90

Catasto terreni
Visura attuale per immobile
Situazione degli atti informatizzati al **28/03/2022**



Immobile di catasto terreni



Causali di aggiornamento ed annotazioni

Informazioni riportate negli atti del catasto al 28/03/2022

Dati identificativi: Comune di **GRANDATE (E139) (CO)**

Foglio **5** Particella **482**

Classamento:

Redditi: dominicale **Euro 1,52**

agrario **Euro 0,25**

Particella con qualità: **BOSCO CEDUO** di classe
2

Superficie: **978 m²**

Ultimo atto di aggiornamento: RIORDINO FONDIARIO del 22/02/2022 Pratica n. CO0044718 in atti dal 22/02/2022 DA RILIEVO AEROFOTOGRAMMETRICO (n. 26479.1/2022)

> Dati identificativi

Comune di **GRANDATE (E139) (CO)**

Foglio **5** Particella **482**

RIORDINO FONDIARIO del 22/02/2022 Pratica n. CO0044718 in atti dal 22/02/2022 DA RILIEVO AEROFOTOGRAMMETRICO (n. 26479.1/2022)

Annotazione di immobile: RIORDINO FONDIARIO DERIVATO DA RILIEVO AEROFOTOGRAMMETRICO

> Dati di classamento

Redditi: dominicale **Euro 1,52**

agrario **Euro 0,25**

Particella con qualità: **BOSCO CEDUO** di classe
2

Superficie: **978 m²**

RIORDINO FONDIARIO del 22/02/2022 Pratica n. CO0044718 in atti dal 22/02/2022 DA RILIEVO AEROFOTOGRAMMETRICO (n. 26479.1/2022)

Direzione Provinciale di Como
Ufficio Provinciale - Territorio
Servizi Catastali

Data: **28/03/2022**
Ora: **11:39:41**
Numero Pratica: **T147186/2022**
Pag: **2 - Fine**

› **Intestazione attuale dell'immobile - totale intestati: 1**

› **1. ARTSANA - SOCIETA'PER AZIONI
(CF 00227010139)**

Sede in GRANDATE (CO)

Diritto di: Proprieta' per 1000/1000 (deriva dall'atto
1)

1. RIORDINO FONDIARIO del 22/02/2022 Pratica n.
CO0044718 in atti dal 22/02/2022 DA RILIEVO
AEROFOTOGRAMMETRICO (n. 26479.1/2022)

Visura telematica

Tributi speciali: Euro 0,90

Catasto terreni
Visura attuale per immobile
Situazione degli atti informatizzati al **05/05/2022**



Immobile di catasto terreni



Causali di aggiornamento ed annotazioni

Informazioni riportate negli atti del catasto al 05/05/2022

Dati identificativi: Comune di **GRANDATE (E139) (CO)**

Foglio **5** Particella **480**

Classamento:

Redditi: dominicale **Euro 15,12**

agrario **Euro 13,23**

Particella con qualità: **PRATO** di classe **3**

Superficie: **3.659 m²**

Ultimo atto di aggiornamento: RIORDINO FONDIARIO del 22/02/2022 Pratica n. CO0044723 in atti dal 22/02/2022 DA RILIEVO AEROFOTOGRAMMETRICO (n. 26484.1/2022)

> Dati identificativi

Comune di **GRANDATE (E139) (CO)**

Foglio **5** Particella **480**

RIORDINO FONDIARIO del 22/02/2022 Pratica n. CO0044723 in atti dal 22/02/2022 DA RILIEVO AEROFOTOGRAMMETRICO (n. 26484.1/2022)

Annotazione di immobile: RIORDINO FONDIARIO DERIVATO DA RILIEVO AEROFOTOGRAMMETRICO

> Dati di classamento

Redditi: dominicale **Euro 15,12**

agrario **Euro 13,23**

Particella con qualità: **PRATO** di classe **3**

Superficie: **3.659 m²**

RIORDINO FONDIARIO del 22/02/2022 Pratica n. CO0044723 in atti dal 22/02/2022 DA RILIEVO AEROFOTOGRAMMETRICO (n. 26484.1/2022)

> Intestazione attuale dell'immobile - totale intestati: 1

**> 1. ARTSANA - SOCIETA'PER AZIONI
(CF 00227010139)**

Sede in GRANDATE (CO)

Diritto di: Proprieta' per 1000/1000 (deriva dall'atto 1)

1. RIORDINO FONDIARIO del 22/02/2022 Pratica n. CO0044723 in atti dal 22/02/2022 DA RILIEVO AEROFOTOGRAMMETRICO (n. 26484.1/2022)



Direzione Provinciale di Como
Ufficio Provinciale - Territorio
Servizi Catastali

Data: **05/05/2022**
Ora: **16:12:38**
Numero Pratica: **T332882/2022**
Pag: **2 - Fine**

Visura telematica

Tributi speciali: Euro 0,90

Catasto terreni

Visura attuale per immobile

Situazione degli atti informatizzati al **28/03/2022**

**Immobile di catasto terreni****Causali di aggiornamento ed annotazioni****Informazioni riportate negli atti del catasto al 28/03/2022****Dati identificativi:** Comune di **GRANDATE (E139) (CO)**Foglio **5** Particella **471****Classamento:****Redditi:** dominicale **Euro 1,36**agrario **Euro 1,19**Particella con qualità: **PRATO** di classe **3**Superficie: **329 m²****Ultimo atto di aggiornamento:** RIORDINO FONDIARIO del 22/02/2022 Pratica n. CO0044969 in atti dal 22/02/2022 DA RILIEVO AEROFOTOGRAMMETRICO (n. 26726.1/2022)**> Dati identificativi**Comune di **GRANDATE (E139) (CO)**Foglio **5** Particella **471**

RIORDINO FONDIARIO del 22/02/2022 Pratica n. CO0044969 in atti dal 22/02/2022 DA RILIEVO AEROFOTOGRAMMETRICO (n. 26726.1/2022)

Annotazione di immobile: RIORDINO FONDIARIO DERIVATO DA RILIEVO AEROFOTOGRAMMETRICO**> Dati di classamento****Redditi:** dominicale **Euro 1,36**agrario **Euro 1,19**Particella con qualità: **PRATO** di classe **3**Superficie: **329 m²**

RIORDINO FONDIARIO del 22/02/2022 Pratica n. CO0044969 in atti dal 22/02/2022 DA RILIEVO AEROFOTOGRAMMETRICO (n. 26726.1/2022)

> Intestazione attuale dell'immobile - totale intestati: 1**> 1. ALBONICO ANGELA
(CF LBNNG151E59E139L)**

nata a GRANDATE (CO) il 19/05/1951

Diritto di: Proprietà per 1000/1000 (deriva dall'atto 1)

1. RIORDINO FONDIARIO del 22/02/2022 Pratica n. CO0044969 in atti dal 22/02/2022 DA RILIEVO AEROFOTOGRAMMETRICO (n. 26726.1/2022)



Direzione Provinciale di Como
Ufficio Provinciale - Territorio
Servizi Catastali

Data: **28/03/2022**
Ora: **10:20:17**
Numero Pratica: **T79379/2022**
Pag: **2 - Fine**

Visura telematica

Tributi speciali: Euro 0,90

Catasto terreni

Visura attuale per immobile

Situazione degli atti informatizzati al **28/03/2022**

**Immobile di catasto terreni****Causali di aggiornamento ed annotazioni****Informazioni riportate negli atti del catasto al 28/03/2022****Dati identificativi:** Comune di **GRANDATE (E139) (CO)**Foglio **5** Particella **302****Classamento:****Redditi:** dominicale **Euro 32,05**agrario **Euro 28,04**Particella con qualità: **PRATO** di classe **3**Superficie: **7.757 m²****Ultimo atto di aggiornamento:** RIORDINO FONDIARIO del 22/02/2022 Pratica n. CO0044703 in atti dal 22/02/2022 DA RILIEVO AEROFOTOGRAMMETRICO (n. 26464.1/2022)**> Dati identificativi**Comune di **GRANDATE (E139) (CO)**Foglio **5** Particella **302**

RIORDINO FONDIARIO del 22/02/2022 Pratica n. CO0044703 in atti dal 22/02/2022 DA RILIEVO AEROFOTOGRAMMETRICO (n. 26464.1/2022)

Annotazione di immobile: RIORDINO FONDIARIO DERIVATO DA RILIEVO AEROFOTOGRAMMETRICO**> Dati di classamento****Redditi:** dominicale **Euro 32,05**agrario **Euro 28,04**Particella con qualità: **PRATO** di classe **3**Superficie: **7.757 m²**

RIORDINO FONDIARIO del 22/02/2022 Pratica n. CO0044703 in atti dal 22/02/2022 DA RILIEVO AEROFOTOGRAMMETRICO (n. 26464.1/2022)

› **Intestazione attuale dell'immobile - totale intestati: 2**

› **1. CARNINI RENATA
(CF CRNRNT64C54C933N)**

nata a COMO (CO) il 14/03/1964

Diritto di: Proprieta' (deriva dall'atto 1)

1. RIORDINO FONDIARIO del 22/02/2022 Pratica n.
CO0044703 in atti dal 22/02/2022 DA RILIEVO
AEROFOTOGRAMMETRICO (n. 26464.1/2022)

› **2. QUETTI MARIA VED CARNINI**

nata a BRESCIA (BS) il 14/10/1930

Diritto di: Usufruttuario parziale (deriva dall'atto 1)

Visura telematica

Tributi speciali: Euro 0,90

Catasto terreni

Visura attuale per immobile

Situazione degli atti informatizzati al **28/03/2022**

**Immobile di catasto terreni****Causali di aggiornamento ed annotazioni****Informazioni riportate negli atti del catasto al 28/03/2022****Dati identificativi:** Comune di **GRANDATE (E139) (CO)**Foglio **5** Particella **301****Classamento:****Redditi:** dominicale **Euro 33,22**agrario **Euro 15,63**Particella con qualità: **SERRA** di classe **U**Superficie: **1.892 m²****Ultimo atto di aggiornamento:** RIORDINO FONDARIO del 22/02/2022 Pratica n. CO0044702 in atti dal 22/02/2022 DA RILIEVO AEROFOTOGRAMMETRICO (n. 26463.1/2022)**> Dati identificativi**Comune di **GRANDATE (E139) (CO)**Foglio **5** Particella **301**

RIORDINO FONDARIO del 22/02/2022 Pratica n. CO0044702 in atti dal 22/02/2022 DA RILIEVO AEROFOTOGRAMMETRICO (n. 26463.1/2022)

Annotazione di immobile: PARIFICATO A ORTO IRR FI - RIORDINO FONDARIO DERIVATO DA RILIEVO AEROFOTOGRAMMETRICO**> Dati di classamento****Redditi:** dominicale **Euro 33,22**agrario **Euro 15,63**Particella con qualità: **SERRA** di classe **U**Superficie: **1.892 m²**

RIORDINO FONDARIO del 22/02/2022 Pratica n. CO0044702 in atti dal 22/02/2022 DA RILIEVO AEROFOTOGRAMMETRICO (n. 26463.1/2022)

> Intestazione attuale dell'immobile - totale intestati: 1**> 1. BRENNIA ANDREA
(CF BRNDR78L30C933K)**

nato a COMO (CO) il 30/07/1978

Diritto di: Proprietà per 1/1 in regime di separazione dei beni (deriva dall'atto 1)

1. Atto del 23/10/2015 Pubblico ufficiale NESSI CHRISTIAN Sede COMO (CO) Repertorio n. 47784 - COMPRAVENDITA Nota presentata con Modello Unico n. 15522.1/2015 Reparto PI di COMO in atti dal 27/10/2015

Nel documento sono indicati gli identificativi catastali dell'immobile originario dell'attualeGRANDATE (CO) (E139)
Foglio **9** Particella **301**

Direzione Provinciale di Como
Ufficio Provinciale - Territorio
Servizi Catastali

Data: **28/03/2022**
Ora: **11:38:44**
Numero Pratica: **T146438/2022**
Pag: **2 - Fine**

Visura telematica

Tributi speciali: Euro 0,90

Catasto terreni

Visura attuale per immobile

Situazione degli atti informatizzati al **28/03/2022**

**Immobile di catasto terreni****Causali di aggiornamento ed annotazioni****Informazioni riportate negli atti del catasto al 28/03/2022****Dati identificativi:** Comune di **GRANDATE (E139) (CO)**Foglio **5** Particella **300****Classamento:****Redditi:** dominicale **Euro 22,09**agrario **Euro 18,07**Particella con qualità: **PRATO** di classe **2**Superficie: **3.888 m²****Ultimo atto di aggiornamento:** RIORDINO FONDIARIO del 22/02/2022 Pratica n. CO0044708 in atti dal 22/02/2022 DA RILIEVO AEROFOTOGRAMMETRICO (n. 26469.1/2022)**> Dati identificativi**Comune di **GRANDATE (E139) (CO)**Foglio **5** Particella **300**

RIORDINO FONDIARIO del 22/02/2022 Pratica n. CO0044708 in atti dal 22/02/2022 DA RILIEVO AEROFOTOGRAMMETRICO (n. 26469.1/2022)

Annotazione di immobile: RIORDINO FONDIARIO DERIVATO DA RILIEVO AEROFOTOGRAMMETRICO**> Dati di classamento****Redditi:** dominicale **Euro 22,09**agrario **Euro 18,07**Particella con qualità: **PRATO** di classe **2**Superficie: **3.888 m²**

RIORDINO FONDIARIO del 22/02/2022 Pratica n. CO0044708 in atti dal 22/02/2022 DA RILIEVO AEROFOTOGRAMMETRICO (n. 26469.1/2022)

> Intestazione attuale dell'immobile - totale intestati: 1**> 1. ARTSANA - SOCIETA'PER AZIONI (CF 00227010139)**

Sede in GRANDATE (CO)

Diritto di: Proprieta' per 1000/1000 (deriva dall'atto 1)

1. RIORDINO FONDIARIO del 22/02/2022 Pratica n. CO0044708 in atti dal 22/02/2022 DA RILIEVO AEROFOTOGRAMMETRICO (n. 26469.1/2022)



Direzione Provinciale di Como
Ufficio Provinciale - Territorio
Servizi Catastali

Data: **28/03/2022**
Ora: **11:25:26**
Numero Pratica: **T134923/2022**
Pag: **2 - Fine**

Visura telematica

Tributi speciali: Euro 0,90

Catasto terreni

Visura attuale per immobile

Situazione degli atti informatizzati al **28/03/2022**

**Immobile di catasto terreni****Causali di aggiornamento ed annotazioni****Informazioni riportate negli atti del catasto al 28/03/2022****Dati identificativi:** Comune di **GRANDATE (E139) (CO)**Foglio **5** Particella **299****Classamento:****Redditi:** dominicale **Euro 13,19**agrario **Euro 6,21**Particella con qualità: **SERRA** di classe **U**Superficie: **751 m²****Ultimo atto di aggiornamento:** RIORDINO FONDIARIO del 22/02/2022 Pratica n. CO0044701 in atti dal 22/02/2022 DA RILIEVO AEROFOTOGRAMMETRICO (n. 26462.1/2022)**> Dati identificativi**Comune di **GRANDATE (E139) (CO)**Foglio **5** Particella **299**

RIORDINO FONDIARIO del 22/02/2022 Pratica n. CO0044701 in atti dal 22/02/2022 DA RILIEVO AEROFOTOGRAMMETRICO (n. 26462.1/2022)

Annotazione di immobile: RIORDINO FONDIARIO DERIVATO DA RILIEVO AEROFOTOGRAMMETRICO**> Dati di classamento****Redditi:** dominicale **Euro 13,19**agrario **Euro 6,21**Particella con qualità: **SERRA** di classe **U**Superficie: **751 m²**

RIORDINO FONDIARIO del 22/02/2022 Pratica n. CO0044701 in atti dal 22/02/2022 DA RILIEVO AEROFOTOGRAMMETRICO (n. 26462.1/2022)

> Intestazione attuale dell'immobile - totale intestati: 1**> 1. BRENNIA ANDREA
(CF BRNNDR78L30C933K)**

nato a COMO (CO) il 30/07/1978

Diritto di: Proprietà' per 1/1 in regime di separazione dei beni (deriva dall'atto 1)

1. Atto del 23/10/2015 Pubblico ufficiale NESSI CHRISTIAN Sede COMO (CO) Repertorio n. 47784 - COMPRAVENDITA Nota presentata con Modello Unico n. 15522.1/2015 Reparto PI di COMO in atti dal 27/10/2015

Nel documento sono indicati gli identificativi catastali dell'immobile originario dell'attuale

GRANDATE (CO) (E139)

Foglio **9** Particella **299**

Direzione Provinciale di Como
Ufficio Provinciale - Territorio
Servizi Catastali

Data: **28/03/2022**
Ora: **11:26:15**
Numero Pratica: **T135627/2022**
Pag: **2 - Fine**

Visura telematica

Tributi speciali: Euro 0,90

Catasto terreni
Visura attuale per immobile
Situazione degli atti informatizzati al **28/03/2022**



Immobile di catasto terreni



Causali di aggiornamento ed annotazioni

Informazioni riportate negli atti del catasto al **28/03/2022**

Dati identificativi: Comune di **GRANDATE (E139) (CO)**

Foglio **5** Particella **298**

Classamento:

Redditi: dominicale **Euro 6,33**

agrario **Euro 5,54**

Particella con qualità: **PRATO** di classe **3**

Superficie: **1.533 m²**

Ultimo atto di aggiornamento: RIORDINO FONDIARIO del 22/02/2022 Pratica n. CO0044705 in atti dal 22/02/2022 DA RILIEVO AEROFOTOGRAMMETRICO (n. 26466.1/2022)

> **Dati identificativi**

Comune di **GRANDATE (E139) (CO)**

Foglio **5** Particella **298**

RIORDINO FONDIARIO del 22/02/2022 Pratica n. CO0044705 in atti dal 22/02/2022 DA RILIEVO AEROFOTOGRAMMETRICO (n. 26466.1/2022)

Annotazione di immobile: RIORDINO FONDIARIO DERIVATO DA RILIEVO AEROFOTOGRAMMETRICO

> **Dati di classamento**

Redditi: dominicale **Euro 6,33**

agrario **Euro 5,54**

Particella con qualità: **PRATO** di classe **3**

Superficie: **1.533 m²**

RIORDINO FONDIARIO del 22/02/2022 Pratica n. CO0044705 in atti dal 22/02/2022 DA RILIEVO AEROFOTOGRAMMETRICO (n. 26466.1/2022)

> **Intestazione attuale dell'immobile - totale intestati: 1**

> **1. ARTSANA - SOCIETA'PER AZIONI
(CF 00227010139)**

Sede in GRANDATE (CO)

Diritto di: Proprieta' per 1000/1000 (deriva dall'atto 1)

1. RIORDINO FONDIARIO del 22/02/2022 Pratica n. CO0044705 in atti dal 22/02/2022 DA RILIEVO AEROFOTOGRAMMETRICO (n. 26466.1/2022)



Direzione Provinciale di Como
Ufficio Provinciale - Territorio
Servizi Catastali

Data: **28/03/2022**
Ora: **11:24:34**
Numero Pratica: **T134207/2022**
Pag: **2 - Fine**

Visura telematica

Tributi speciali: Euro 0,90

Catasto terreni

Visura attuale per immobile

Situazione degli atti informatizzati al **28/03/2022**

**Immobile di catasto terreni****Causali di aggiornamento ed annotazioni****Informazioni riportate negli atti del catasto al 28/03/2022****Dati identificativi:** Comune di **GRANDATE (E139) (CO)**Foglio **5** Particella **294****Classamento:****Redditi:** dominicale **Euro 17,36**agrario **Euro 14,20**Particella con qualità: **PRATO** di classe **2**Superficie: **3.055 m²****Ultimo atto di aggiornamento:** RIORDINO FONDIARIO del 22/02/2022 Pratica n. CO0044707 in atti dal 22/02/2022 DA RILIEVO AEROFOTOGRAMMETRICO (n. 26468.1/2022)**> Dati identificativi**Comune di **GRANDATE (E139) (CO)**Foglio **5** Particella **294**

RIORDINO FONDIARIO del 22/02/2022 Pratica n. CO0044707 in atti dal 22/02/2022 DA RILIEVO AEROFOTOGRAMMETRICO (n. 26468.1/2022)

Annotazione di immobile: RIORDINO FONDIARIO DERIVATO DA RILIEVO AEROFOTOGRAMMETRICO**> Dati di classamento****Redditi:** dominicale **Euro 17,36**agrario **Euro 14,20**Particella con qualità: **PRATO** di classe **2**Superficie: **3.055 m²**

RIORDINO FONDIARIO del 22/02/2022 Pratica n. CO0044707 in atti dal 22/02/2022 DA RILIEVO AEROFOTOGRAMMETRICO (n. 26468.1/2022)

> Intestazione attuale dell'immobile - totale intestati: 1**> 1. SALA MARIA RITA
(CF SLAMRT47T42E139A)**

nata a GRANDATE (CO) il 02/12/1947

Diritto di: Proprietà per 1/1 bene personale (deriva dall'atto 1)

1. RIORDINO FONDIARIO del 22/02/2022 Pratica n. CO0044707 in atti dal 22/02/2022 DA RILIEVO AEROFOTOGRAMMETRICO (n. 26468.1/2022)



Direzione Provinciale di Como
Ufficio Provinciale - Territorio
Servizi Catastali

Data: **28/03/2022**
Ora: **11:23:42**
Numero Pratica: **T133457/2022**
Pag: **2 - Fine**

Visura telematica

Tributi speciali: Euro 0,90

Catasto terreni
Visura attuale per immobile
Situazione degli atti informatizzati al **28/03/2022**



Immobile di catasto terreni



Causali di aggiornamento ed annotazioni

Informazioni riportate negli atti del catasto al 28/03/2022

Dati identificativi: Comune di **GRANDATE (E139) (CO)**

Foglio **5** Particella **293**

Classamento:

Redditi: dominicale **Euro 4,98**

agrario **Euro 1,00**

Particella con qualità: **BOSCO CEDUO** di classe

3

Superficie: **3.857 m²**

Ultimo atto di aggiornamento: RIORDINO FONDIARIO del 22/02/2022 Pratica n. CO0044722 in atti dal 22/02/2022 DA RILIEVO AEROFOTOGRAMMETRICO (n. 26483.1/2022)

> Dati identificativi

Comune di **GRANDATE (E139) (CO)**

Foglio **5** Particella **293**

RIORDINO FONDIARIO del 22/02/2022 Pratica n. CO0044722 in atti dal 22/02/2022 DA RILIEVO AEROFOTOGRAMMETRICO (n. 26483.1/2022)

Annotazione di immobile: RIORDINO FONDIARIO DERIVATO DA RILIEVO AEROFOTOGRAMMETRICO

> Dati di classamento

Redditi: dominicale **Euro 4,98**

agrario **Euro 1,00**

Particella con qualità: **BOSCO CEDUO** di classe

3

Superficie: **3.857 m²**

RIORDINO FONDIARIO del 22/02/2022 Pratica n. CO0044722 in atti dal 22/02/2022 DA RILIEVO AEROFOTOGRAMMETRICO (n. 26483.1/2022)

› **Intestazione attuale dell'immobile - totale intestati: 1**

› **1. ARTSANA - SOCIETA'PER AZIONI
(CF 00227010139)**

Sede in GRANDATE (CO)

Diritto di: Proprieta' per 1000/1000 (deriva dall'atto
1)

1. RIORDINO FONDIARIO del 22/02/2022 Pratica n.
CO0044722 in atti dal 22/02/2022 DA RILIEVO
AEROFOTOGRAMMETRICO (n. 26483.1/2022)

Visura telematica

Tributi speciali: Euro 0,90

Catasto terreni
Visura attuale per immobile
Situazione degli atti informatizzati al **28/03/2022**



Immobile di catasto terreni



Causali di aggiornamento ed annotazioni

Informazioni riportate negli atti del catasto al 28/03/2022

Dati identificativi: Comune di **GRANDATE (E139) (CO)**

Foglio **5** Particella **292**

Classamento:

Redditi: dominicale **Euro 9,58**

agrario **Euro 1,60**

Particella con qualità: **BOSCO CEDUO** di classe

2

Superficie: **6.182 m²**

Ultimo atto di aggiornamento: RIORDINO FONDIARIO del 22/02/2022 Pratica n. CO0044717 in atti dal 22/02/2022 DA RILIEVO AEROFOTOGRAMMETRICO (n. 26478.1/2022)

> Dati identificativi

Comune di **GRANDATE (E139) (CO)**

Foglio **5** Particella **292**

RIORDINO FONDIARIO del 22/02/2022 Pratica n. CO0044717 in atti dal 22/02/2022 DA RILIEVO AEROFOTOGRAMMETRICO (n. 26478.1/2022)

Annotazione di immobile: RIORDINO FONDIARIO DERIVATO DA RILIEVO AEROFOTOGRAMMETRICO

> Dati di classamento

Redditi: dominicale **Euro 9,58**

agrario **Euro 1,60**

Particella con qualità: **BOSCO CEDUO** di classe

2

Superficie: **6.182 m²**

RIORDINO FONDIARIO del 22/02/2022 Pratica n. CO0044717 in atti dal 22/02/2022 DA RILIEVO AEROFOTOGRAMMETRICO (n. 26478.1/2022)

Direzione Provinciale di Como
Ufficio Provinciale - Territorio
Servizi Catastali

Data: **28/03/2022**
Ora: **11:00:57**
Numero Pratica: **T113712/2022**
Pag: **2 - Fine**

› **Intestazione attuale dell'immobile - totale intestati: 1**

› **1. ARTSANA - SOCIETA'PER AZIONI
(CF 00227010139)**

Sede in GRANDATE (CO)

Diritto di: Proprieta' per 1000/1000 (deriva dall'atto
1)

1. RIORDINO FONDIARIO del 22/02/2022 Pratica n.
CO0044717 in atti dal 22/02/2022 DA RILIEVO
AEROFOTOGRAMMETRICO (n. 26478.1/2022)

Visura telematica

Tributi speciali: Euro 0,90

Catasto terreni

Visura attuale per immobile

Situazione degli atti informatizzati al **28/03/2022**

**Immobile di catasto terreni****Causali di aggiornamento ed annotazioni****Informazioni riportate negli atti del catasto al 28/03/2022****Dati identificativi:** Comune di **GRANDATE (E139) (CO)**Foglio **5** Particella **291****Classamento:****Redditi:** dominicale **Euro 201,69**agrario **Euro 165,02**Particella con qualità: **PRATO** di classe **2**Superficie: **35.503 m²****Ultimo atto di aggiornamento:** RIORDINO FONDIARIO del 22/02/2022 Pratica n. CO0044709 in atti dal 22/02/2022 DA RILIEVO AEROFOTOGRAMMETRICO (n. 26470.1/2022)**> Dati identificativi**Comune di **GRANDATE (E139) (CO)**Foglio **5** Particella **291**

RIORDINO FONDIARIO del 22/02/2022 Pratica n. CO0044709 in atti dal 22/02/2022 DA RILIEVO AEROFOTOGRAMMETRICO (n. 26470.1/2022)

Annotazione di immobile: RIORDINO FONDIARIO DERIVATO DA RILIEVO AEROFOTOGRAMMETRICO**> Dati di classamento****Redditi:** dominicale **Euro 201,69**agrario **Euro 165,02**Particella con qualità: **PRATO** di classe **2**Superficie: **35.503 m²**

RIORDINO FONDIARIO del 22/02/2022 Pratica n. CO0044709 in atti dal 22/02/2022 DA RILIEVO AEROFOTOGRAMMETRICO (n. 26470.1/2022)

> Intestazione attuale dell'immobile - totale intestati: 1**> 1. ARTSANA - SOCIETA'PER AZIONI (CF 00227010139)**

Sede in GRANDATE (CO)

Diritto di: Proprieta' per 1000/1000 (deriva dall'atto 1)

1. RIORDINO FONDIARIO del 22/02/2022 Pratica n. CO0044709 in atti dal 22/02/2022 DA RILIEVO AEROFOTOGRAMMETRICO (n. 26470.1/2022)



Direzione Provinciale di Como
Ufficio Provinciale - Territorio
Servizi Catastali

Data: **28/03/2022**
Ora: **10:14:15**
Numero Pratica: **T74308/2022**
Pag: **2 - Fine**

Visura telematica

Tributi speciali: Euro 0,90

Catasto terreni
Visura attuale per immobile
Situazione degli atti informatizzati al **05/05/2022**



Immobile di catasto terreni



Causali di aggiornamento ed annotazioni

Informazioni riportate negli atti del catasto al 05/05/2022

Dati identificativi: Comune di **GRANDATE (E139) (CO)**

Foglio **5** Particella **269**

Classamento:

Redditi: dominicale **Euro 12,02**

agrario **Euro 11,02**

Particella con qualità: **SEMIN ARBOR** di classe **3**

Superficie: **3.878 m²**

Ultimo atto di aggiornamento: RIORDINO FONDIARIO del 22/02/2022 Pratica n. CO0044949 in atti dal 22/02/2022 DA RILIEVO AEROFOTOGRAMMETRICO (n. 26706.1/2022)

> Dati identificativi

Comune di **GRANDATE (E139) (CO)**

Foglio **5** Particella **269**

RIORDINO FONDIARIO del 22/02/2022 Pratica n. CO0044949 in atti dal 22/02/2022 DA RILIEVO AEROFOTOGRAMMETRICO (n. 26706.1/2022)

Annotazione di immobile: RIORDINO FONDIARIO DERIVATO DA RILIEVO AEROFOTOGRAMMETRICO

> Dati di classamento

Redditi: dominicale **Euro 12,02**

agrario **Euro 11,02**

Particella con qualità: **SEMIN ARBOR** di classe **3**

Superficie: **3.878 m²**

RIORDINO FONDIARIO del 22/02/2022 Pratica n. CO0044949 in atti dal 22/02/2022 DA RILIEVO AEROFOTOGRAMMETRICO (n. 26706.1/2022)

➤ **Intestazione attuale dell'immobile - totale intestati: 6**

- **1. CARNINI Fausto**
(CF CRNFST67P18C933A)
nato a COMO (CO) il 18/09/1967
Diritto di: Proprieta' per 2/18 (deriva dall'atto 1)
- **2. CARNINI Piera Luigia**
(CF CRNPLG39B53C933Y)
nata a COMO (CO) il 13/02/1939
Diritto di: Proprieta' per 6/18 (deriva dall'atto 1)
- **3. CARNINI Roberta**
(CF CRNRRT76D66B639V)
nata a CANTU' (CO) il 26/04/1976
Diritto di: Proprieta' per 3/18 (deriva dall'atto 1)
- **4. CARNINI Sonia**
(CF CRNSNO62S57C933W)
nata a COMO (CO) il 17/11/1962
Diritto di: Proprieta' per 2/18 (deriva dall'atto 1)
- **5. FERRARESE Valeria**
(CF FRRVLR55C41F427K)
nata a MONTANO LUCINO (CO) il 01/03/1955
Diritto di: Proprieta' per 3/18 (deriva dall'atto 1)
- **6. VALLI Gemma (CF VLLGMM36E69G431Y)**
nata a POGGIRIDENTI (SO) il 29/05/1936
Diritto di: Proprieta' per 2/18 (deriva dall'atto 1)

1. RIORDINO FONDIARIO del 22/02/2022 Pratica n.
CO0044949 in atti dal 22/02/2022 DA RILIEVO
AEROFOTOGRAMMETRICO (n. 26706.1/2022)

Visura telematica

Tributi speciali: Euro 0,90